



Gemeinde Grosshöchstetten

Baureglement Grosshöchstetten

Mitwirkungs**exemplar**, 24. April 2023

Marginale	Art.	Normativer Inhalt	Kommentar / Hinweise
		LESEHILFE	
Baurechtliche Grundordnung		Das vorliegende BR bildet zusammen mit dem Zonenplan und dem Schutzzonenplan die baurechtliche Grundordnung für die Gemeinde Grosshöchstetten. Die Anhänge 1 (Definitionen und Messweisen) sind rechtlicher Bestandteil des Baureglements. Die weiteren Anhänge haben nur orientierenden Charakter.	
Inventarplan		Im Inventarplan werden alle Gebiete und Objekte abgebildet, die gestützt auf übergeordnete Rechts- und Plangrundlagen unmittelbar geschützt, bzw. schutzwürdig sind oder aus kommunaler Sicht Schutz verdienen.	Art. 1 – 3 und Art. 17 RPG; Art. 86 BauG; Art. 19 und 41 NSchG. Der Inventarplan dient als Grundlage für die grundeigentümerverbindliche Umsetzung der schutzwürdigen Gebiete und Objekte im Zonenplan und – je nach Ausgestaltung – zusätzlich als Grundlage für die Baubewilligungsbehörde.
Hinweisplan		Im Hinweisplan (bzw. als hinweisende Ergänzung im Zonen-, bzw. Schutzzonenplan) sind jene Gebiete und Objekte mit Bau- und Nutzungsbeschränkungen dargestellt, die grundeigentümer- oder behördenverbindlich sind; jedoch nicht im Rahmen der baurechtlichen Grundordnung erlassen werden und die als Basis für kommunale Bestimmungen (insbes. Abstandsvorschriften) dienen. Ggf. enthält der Inventarplan weitere Hinweise (vgl. Legenden).	Hinweis- und ggf. Inventarplan dienen der Baubewilligungsbehörde als Grundlage für die Beurteilung von Bauvorhaben, die in Konflikt mit den gestützt auf übergeordnetes Recht grundeigentümerverbindlich geschützten Gebieten und Objekten stehen (können).
Zonenplan		Im Zonenplan sind die einzelnen Nutzungszonen in Form von farbigen Flächen dargestellt. Alle Grundnutzungszonen im Baugebiet und im Nichtbaugebiet decken zusammen mit den Wirkungsbereichen von besonderen baurechtlichen Ordnungen (Zonen mit Planungspflicht ZPP), das gesamte Gemeindegebiet ab. Die Nutzungszonen werden überlagert durch Gebiete und Objekte der Ortsbild- und Landschaftspflege mit Bau- und Nutzungsbeschränkungen.	
Kommentar/Hinweise		Der Kommentar in der rechten Spalte des BR dient der Verständlichkeit, erläutert Begriffe und liefert u. a. die notwendigen Hinweise auf andere Artikel, Erlasse oder Grundlagen. Der Kommentar ist weder vollständig, noch verbindlich. Er wird vom Gemeinderat erlassen, periodisch überprüft und angepasst.	
Übergeordnetes Recht		Das übergeordnete Recht geht vor und ist vorbehalten. Das Baureglement regelt nur, was nicht schon auf eidgenössischer und kantonaler Ebene geregelt ist. Auf wichtige Bestimmungen wird jeweils in der Kommentarspalte hingewiesen.	Z.B. Art. 80 ff. SG betreffend Strassenabstände; Art. 25 KWaG und Art. 34 KWaV betreffend Waldabstand; Art. 16 a Abs. 1 und 2 RPG, Art. 34 ff. und Art. 39 ff. RPV; Art. 80 ff. BauG

Marginale	Art.	Normativer Inhalt	Kommentar / Hinweise
		<p>Im Rahmen der Teilrevision 2019 wurden im kommunalen Baureglement die Begriffe und Messweisen der BMBV¹ übernommen.</p> <p>Regelt das BR einen Sachverhalt nicht oder nur lückenhaft, gilt ersatzweise das dispositive öffentliche Recht des Kantons. Ausgenommen ist die Landwirtschaftszone, wo bewusst auf Bauvorschriften verzichtet wird und die Dimensionen im Einzelfall festgelegt werden.</p> <p>Auch wenn das private Baurecht vom öffentlichen weitgehend verdrängt worden ist, bleibt es selbstständig anwendbar. Unter Nachbarn sind insbesondere die zivilrechtlichen Bau- und Pflanzvorschriften von Bedeutung. Diese Vorschriften bieten dem Grundeigentümer einen Minimalschutz, der nur unter besonderen Voraussetzungen vom öffentlichen Recht verdrängt werden kann, z.B. das Beseitigungsverbot von schattenwerfenden Bäumen aus Gründen des Landschaftsschutzes.</p>	<p>Vgl. Art. 684 ff. ZGB und Art. 79 EG ZGB</p>
Baubewilligung		<p>Das Baubewilligungsverfahren ist im übergeordneten Recht abschliessend geregelt. Im BR werden keine Vorschriften des übergeordneten Rechts wiederholt.</p> <p>Ausnahmsweise sind auch Bauten und Anlagen, welche ohne Baubewilligung errichtet werden dürfen, der Baubewilligungspflicht unterworfen. Dies ist z.B. der Fall, wenn in einem Landschaftsschutzgebiet ein absolutes Bauverbot gilt. Die baubewilligungsfreie Baute bedarf einer Ausnahmebewilligung.</p> <p>Bauten und Anlagen, die erheblich von der baurechtlichen Grundordnung abweichen (besondere Bauten und Anlagen) oder wesentliche Auswirkungen auf die räumliche Ordnung und die Umwelt haben, bedürfen einer besonderen Grundlage in einer Überbauungsordnung.</p>	<p>Baubewilligungspflicht vgl. Art. 22 Abs. 1 RPG; Art. 1 Abs. 1 und 3 BauG; Art. 4 ff. BewD; Weisung «Baubewilligungsfreie Bauten und Anlagen nach Art. 1 Abs. 3 Bst. b bb BauG» (BSIG Nr. 7/725.1/1.1)</p> <p>Vgl. Art. 5 Abs. 2 BewD</p> <p>Vgl. Art. 86 Abs. 3 BauG i.V. mit Art. 100 BauV</p> <p>Vgl. Art. 19 ff. BauG; Art. 19 ff. BauV</p>
Besitzstandsgarantie		<p>Bestehende Bauten und Anlagen, welche von einer Baubeschränkung betroffen und dadurch rechtswidrig werden, geniessen den Schutz der Besitzstandsgarantie. Diese ist im übergeordneten Recht geregelt: Aufgrund bisherigen Rechts bewilligte oder bewilligungsfreie Bauten und Anlagen dürfen unterhalten, zeitgemäss erneuert und – soweit dadurch ihre Rechtswidrigkeit nicht verstärkt wird – auch umgebaut oder erweitert werden. Vorbehalten bleibt eine abweichende Regelung auf Gemeindeebene.</p>	<p>Vgl. Art. 3, 11 und 82 BauG</p> <p>Vgl. Art. 236 Übergangsnutzungen und Art. 512 Strukturierungsgebiete</p>

¹ Verordnung über die Begriffe und Messweisen im Bauwesen vom 25. Mai 2011 (BMBV); BSG 721.3

Marginale	Art.	Normativer Inhalt	Kommentar / Hinweise
Qualitätssicherung		<p>Das Baureglement regelt nicht alles. Es belässt genügend Spielraum um z.B. in der Bau- und Aussenraumgestaltung auf unterschiedliche Gegebenheiten einzugehen. Diese müssen jedoch sorgfältig analysiert werden. Das Baureglement bietet Erweiterungen des Gestaltungsspielraumes an; allerdings unter der Voraussetzung, dass die Siedlungs- und architektonische Qualität gewährleistet ist.</p> <p>Wer baut, übernimmt Verantwortung gegenüber der Mitwelt. Die Bestimmungen des Baureglements sollen helfen, diese Verantwortung wahrzunehmen.</p>	Vgl. Art. 417, 513
Zuständigkeiten		Die Zuständigkeiten sind im übergeordneten Recht sowie in der Gemeindeordnung und im Kommissionsreglement Grosshöchstetten geregelt.	Vgl. Art. 66 BauG und Art. 44 GO

INHALT

Art.		Seite
1	GELTUNGSBEREICH	7
101	Geltungsbereich sachlich	7
102	Geltungsbereich räumlich	7
2	NUTZUNGSZONEN	8
21	Wohn- und Mischzonen, Bestandeszone	8
211	Art der Nutzung	8
212	Mass der Nutzung	11
213	Schlosszone S	14
214	Erhaltungszone Thali	15
215	Bestandeszone Dorf	16
22	Zonen für öffentliche Nutzungen sowie für Sport- und Freizeitanlagen	18
221	Zonen für öffentliche Nutzungen (ZöN)	18
222	Zonen für Sport- und Freizeitanlagen (ZSF)	23
223	Übergangsnutzungen	23
23	Weitere Nutzungszonen im Baugebiet	24
231	Grünzone (GR)	24
231	Bauernhofzone (BH)	25
24	Umstrukturierungsgebiete	25
25	Nutzungszonen im Nichtbaugebiet	26
251	Landwirtschaftszone (LWZ)	26
252	Intensivlandwirtschaftszone	26
253	Weilerzone	29
3	BESONDERE BAURECHTLICHE ORDNUNGEN	31
31	Zonen mit Planungspflicht (ZPP)	31
311	ZPP A Vennermatte	31
312	ZPP B Bühlmatte	33
313	ZPP C Sonnhalde	34
314	ZPP D Schönebode	35
315	ZPP E „Altes Schulhaus“	37
316	ZPP F „Nest“	38
32	Bestehende besondere baurechtliche Ordnungen	38
321	Zonen mit besonderen baurechtlichen Ordnungen	38
4	QUALITÄT DES BAUENS UND NUTZENS	40
41	Bau- und Aussenraumgestaltung	40
411	Gestaltungsgrundsatz	40
412	Bauweise, Stellung der Bauten	41
413	Fassadengestaltung	41

Art.		Seite
414	Dachgestaltung	41
415	Aussenraumgestaltung	44
416	Reklamen und Plakatierung	45
417	Gestaltungsspielraum	45
42	Qualitätssicherung	45
421	Fachberatung	45
422	Qualifizierte Verfahren	46
43	Nachhaltiges Bauen und Nutzen	47
431	Ökologischer Ausgleich im Siedlungsgebiet	47
432	Energie	47
5	BAU- UND NUTZUNGSBESCHRÄNKUNGEN	48
51	Ortsbildpflege	48
511	Ortsbildschutzgebiete	48
512	Baupolizeiiliche Masse: Abweichungen	48
52	Pflege der Kulturlandschaft	50
521	Baudenkmäler	50
522	Archäologische Schutzgebiete	50
523	Einzelbäume, Baumgruppen, Alleen, Obstgärten	50
524	Hecken und Feldgehölze	51
525	Raumbedarf Fliessgewässer	51
526	Historische Verkehrswege	52
53	Schutz der naturnahen Landschaft	53
531	Landschaftsschutzgebiete	53
532	Lebensräume	54
54	Ersatz- und Förderungsmassnahmen	55
541	Ersatzmassnahmen	55
542	Förderungsmassnahmen	55
55	Gefahrengebiete	55
551	Bauen in Gefahrengebieten	55
6	STRAF- UND SCHLUSSBESTIMMUNGEN	56
601	Widerhandlungen	56
602	Zuständigkeiten	56
603	Inkrafttreten	58
604	Aufhebung von Vorschriften	58
	GENEHMIGUNGSVERMERKE	59
	ANHANG	60
A 1	Definitionen und Messweisen	60
A 2	Bestimmung aGBR Grosshöchstetten und Schlosswil	70
A 3	Abkürzungen	78
A 4	Sachregister	81

Marginale	Art.	Normativer Inhalt	Kommentar / Hinweise	Erläuterungen für OPK-Kommission
	1	GELTUNGSBEREICH		<i>MBR= Musterbaureglement GHS= Grosshöchstetten SW= Schlosswil</i>
Geltungsbereich sachlich	101	Das Baureglement umfasst kommunales Bau-, Planungs- und Umweltrecht.	Umweltrecht umfasst insbesondere Natur-, Landschafts-, Ortsbild- und Denkmalschutz. Weiteres Bau- und Planungsrecht in Überbauungsordnungen (Übersicht Art. 321)	
Geltungsbereich räumlich	102	Das Baureglement gilt für das ganze Gemeindegebiet. Das Gemeindegebiet besteht aus dem Ortsteil Schlosswil und dem Ortsteil Grosshöchstetten.		

Marginale	Art.	Normativer Inhalt		Kommentar / Hinweise	Erläuterungen für Mitwirkung
Mischzonen M3	M3	<ul style="list-style-type: none"> – Wohnen – stilles bis mässig störende Gewerbe – Gastgewerbe – Dienstleistungen – Freistehende Einfamilienhäuser sind nicht zugelassen. 	III	Die Mischzone M3 ist ein Geschäftsgebiet im Sinne von Art. 20 Abs. 3 BauG; entsprechend umfasst «Verkauf» auch Detailhandelseinrichtungen mit einer Geschossfläche von mehr als 1000 m ² .	<p><i>Die bisherige Wohn-/Gewerbezone WG3 von GHS heisst neu Mischzone M3.</i></p> <p><i>Im BR GHS wurden Dienstleistungsbetriebe bis anhin nicht in der gemischten Zone (Art. 34) erwähnt (im vgl. zur Kernzone). Wir schlagen vor, DL bei der Mischzone M3 zu erwähnen.</i></p>
Kernzone	K	<ul style="list-style-type: none"> – Wohnen – stilles bis mässig störende Gewerbe – Gastgewerbe – Dienstleistungen 	III	Die Kernzone umfasst den historisch gewachsenen Ortskern und bezweckt den qualitätsvollen Umgang mit bestehender Bausubstanz sowie die gute Gestaltung von Neubauten und Aussenräumen.	
Gewerbezone	G	<ul style="list-style-type: none"> – mässig störende Gewerbe-, Industrie- und Bürobauten zugelassen²⁾ 	III		
Parkplatzzone	P	<ul style="list-style-type: none"> – offene oberirdische Parkplätze, es sind keine Hochbauten zugelassen 			

1) In den mit «Aufstufung ES III gemäss LSV» bezeichneten Gebieten gemäss Zonenplan gilt die ES III.

2) Wohnen ist nur für das betriebsnotwendige an den Standort gebundene Personal gestattet. Pro Gebäude ist maximal eine Wohnung zulässig.

Dazu gehören z.B. Hauswarte-, Sicherheits- und Pikettpersonal. Voraussetzung ist in jedem Falle, dass wohnhygienisch tragbare Verhältnisse gewährleistet sind (s. Art. 21 BauG und 62–69 BauV).

Marginale

Art.

Normativer Inhalt

Kommentar / Hinweise

Erläuterungen für Mitwirkung

3) In Wohn- und Kernzonen mit der zusätzlichen Bezeichnung «Besonders hohe Nutzungsdichte» gemäss dem Zonenplan ist eine minimale Geschossflächenziffer oberirdisch (GFZo) von 0.6 einzuhalten.

Für grössere unüberbaute Gebiete (>1500m²) muss eine minimale Nutzungsdichte festgelegt werden (vgl. Kap. 3.1 im Erläuterungsbericht).

4) In der Gewerbezone mit der zusätzlichen Bezeichnung «Besonders hohe Nutzungsdichte» gemäss dem Zonenplan ist eine minimale Geschossflächenziffer oberirdisch (GFZo) von 0.5 einzuhalten.

Für grössere unüberbaute Gebiete (>1500m²) muss eine minimale Nutzungsdichte festgelegt werden (vgl. Kap. 3.1 im Erläuterungsbericht).

Mass der Nutzung **212** **1** Für die einzelnen Bauzonen gelten die folgenden baupolizeilichen Masse:

Vorbehalten bleiben Übergangsnutzungen gemäss Art. 236, die Gestaltungsfreiheit gemäss Art. 75 BauG sowie der Gestaltungsspielraum Art. 417

Zone	Abk.	kA in m	gA in m	GL in m	FHA	FHtr in m	VG
Wohnzone W2	W2 ¹⁾	4,0	8,0	25,0	9,5	7,0	2
Wohnzone W2 Hang	W2H ^{1) 2)}	4,0	8,0	25,0	-	7,0	2
Wohnzone W2 Nest	W2N ¹⁾	4,0	9,0	25,0	-	³⁾	2
Wohnzone W3	W3	5,0	10,0	35,0	12,5	10,0	3
Mischzone M2	M2 ¹⁾	4,0	6,0	30,0	-	8,0	2
Mischzone M3	M3	5,0	10,0	40,0	13,5	11,0	3
Kernzone	K	4,0	8,0	35,0	10,0	7,5	2
Gewerbezone	G	5,0	5,0	Frei	14,5	12,0	Frei

- kA = kleiner Grenzabstand (s. Anhang A142)
- gA = grosser Grenzabstand (s. Anhang A143)
- GL = Gebäudelänge (vgl. Art. 12 BMBV und Anhang A131 BR)
- FHA = Fassadenhöhe Attika (vgl. Anhang A 137)
- FHtr = Fassadenhöhe traufseitig (vgl. Art. 15 BMBV und Anhang A132 BR)
- VG = Vollgeschoss (vgl. Art. 18 BMBV und Anhang A134 BR)

Da die Gebäudelänge und die zulässigen Grenzabstände die möglichen Gebäudedimensionen bereits genügend regeln werden keine Vorgaben zur Gebäudebreite festgelegt.

Im Sinne der Innenentwicklung wird bei der Zusammenführung der Baureglements jeweils das höhere Nutzungsmass festgelegt. So gilt beispielsweise bei der Wohnzone W2 und der W2H neu eine FHtr von 7 m (vorher 6.5 m). Dies ermöglicht eine höhere Ausnutzung.

Neu wird es neben der FHtr eine maximale Dachneigung (20-40°) geben. Dies regelt dann automatisch, wie hoch ein Gebäude auf der Giebelseite maximal sein kann. Dann braucht man nicht noch ein Mass in Meter (Gesamthöhe oder Fassadenhöhe giebelseitig) festzulegen, dass dann je nach Hanglage, an der ein Gebäude steht, sehr einschneidend sein kann (vgl. Art. 414 Dachgestaltung)

¹⁾ In diesen Zonen ist die Gestaltungsfreiheit nach den Bestimmungen des Baugesetzes im Ortsteil Schlosswil und Wohnzone W2 Hang ausgeschlossen.

Vgl Art. 412

Marginale	Art.	Normativer Inhalt	Kommentar / Hinweise	Erläuterungen für Mitwirkung
		<p>2) Der Grenzabstand und der Zusammenbau von An- und Kleinbauten sind in der Zone W2 Hang nicht gestattet.</p> <p>3) FHtr = talseitig 6,0 m FHtr = bergseitig 4,5 m</p>		
	2	Zudem gelten die folgenden Masse für:		
	a.	<p>An- und Kleinbauten:</p> <ul style="list-style-type: none"> – Grenzabstand (A) min. 2,0 m – Fassadenhöhe traufseitig (FHtr) max.4,0 m – anrechenbare Gebäudefläche (aGbF) max. 60 m² 	Vgl. Art. 3 und Art. 4 BMBV Für baubewilligungspflichtige, künstliche Einfriedungen, Stütz- und Futtermauern inkl. Aufschüttungen und Böschungen sowie für Grünhecken, Bäume und Sträucher gelten die Grenzabstände des Privatrechts (Art. 79h und Art. 79k EG ZGB) als öffentlich-rechtliche Vorschrift.	
	b.	<p>Unterirdische Bauten, Tiefbauten und dergl.</p> <ul style="list-style-type: none"> – Grenzabstand unterirdische Bauten mind. 1,0 m – Grenzabstand Wege, Strassen, Parkplätze mind. 0,5 m – Grenzabstand Schwimmbecken mind. 2,0 m 	Vgl. Art. 5 BMBV Vgl. Anhang A122	
	c.	<p>Unterniveaubauten:</p> <ul style="list-style-type: none"> – über massgebendem Terrain zulässig max. 1,2 m – Grenzabstand mind. 1,0 m 	Vgl. Art. 6 BMBV Vgl. Anhang A122	
	c.	Abgrabungen max. 5,0 m auf maximal einer Fassadenseite	Vgl. Anhang A132 Abs. 5	
	d.	<p>Vorspringende offene Gebäudeteile:</p> <ul style="list-style-type: none"> – Zulässige Tiefe beim gA: max. 2.5 m – Zulässige Tiefe beim kA: max. 1.5 m 	Vgl. Art. 10 BMBV Vgl. Anhang A123	<i>Formulierung gemäss neuer Bestimmungen BMBV</i>

Marginale	Art.	Normativer Inhalt	Kommentar / Hinweise	Erläuterungen für Mitwirkung
		<ul style="list-style-type: none"> – zulässiger Anteil des entsprechenden Fassadenabschnitts max. 50% – Dachvorsprünge des Hauptdachs gelten als vorspringende Gebäudeteile, wenn ihre Ausladung nicht mehr als 50 % des jeweiligen kleinen oder grossen Grenzabstandes beträgt. Bei An- und Kleinbauten beträgt der zulässige Dachvorsprung 80 cm. 	Art. 79 b EG ZGB vorspringende Bauteile bleibt vorbehalten.	
	e.	<p>Rückspringende Gebäudeteile:</p> <ul style="list-style-type: none"> – zulässige Tiefe max. 2.0 m – zulässiger Anteil des entsprechenden Fassadenabschnitts max. 50% 		<i>GHS und SW kannten bis anhin keine Masse zu rückspringenden Gebäudeteilen. Tendenziell gibt es zukünftig vermehrt solche Bauformen. Der neue Artikel wurde vom MBR übernommen.</i>
	f.	<p>Gestaffelte Gebäude; Staffelung:</p> <ul style="list-style-type: none"> – in der Höhe: min. 2,5 m – in der Situation: min. 5,0 m 	Vgl. Anhang A132 und A134	<i>Hier werden die Masse aus dem BR von SW übernommen. Der Unterschied zum bisherigen BR GHS ist relativ gross (in der Situation und Höhe 2,0m).</i>
	g.	<p>Geschosse:</p> <ul style="list-style-type: none"> – Untergeschoss: OK darüberliegender fertiger Boden 1. Vollgeschoss im Mittel max. 1,5 m über die Fassadenlinie hinausragend – Dachgeschoss: zulässige Kniestockhöhe max. 1,7 m – Das Attikageschoss muss allseitig wenigstens um 1,5 m, ab der Vordachkante des Attikageschosses gemessen, gegenüber den Fassaden des darunter liegenden Geschosses zurückversetzt werden. Eine Fassade des Attikageschosses darf bündig mit der Fassade des darunter liegenden Vollgeschosses erstellt werden. 	<p>Vgl. Art. Art. 19 und Art. 20 BMBV</p> <p>Vgl. Art. 16 BMBV</p> <p>Vgl. Anhang A137 Das Mass der Rückversetzung muss in einem angemessenen Bereich liegen, damit die Rückversetzung optisch erkennbar ist.</p>	<p><i>Das Mass für die Kniestockhöhe wurde vom BR GHS übernommen. SW hatte bisher 1,2 m. Eine höhere Kniestockhöhe (1.5m) hat höhere Nutzungsmöglichkeiten zur Folge. Im Sinne der Innenentwicklung ist dies zu begrüssen.</i></p> <p><i>Attikageschoss: Die Formulierung für das Attikageschoss wurde vom BR GHS übernommen und durch die aktuellsten Weisungen vom AGR ergänzt.</i></p>

Marginale	Art.	Normativer Inhalt	Kommentar / Hinweise	Erläuterungen für Mitwirkung
	3	Vorbehalten bleiben die Gestaltungsfreiheit nach den Bestimmungen des Baugesetzes sowie die Vorschriften zu den Überbauungsordnungen, zur Übergangsnutzung und über die Ortsbildschutzgebiet.	Vgl. Art. 75 BauG; Art. 511 ff. BR	
	4	Waldabstand gemäss Wald-Baulinie im Zonenplan. Unbewohnte Bauten und Anlagen haben einen Waldabstand von 10.0 m einzuhalten ^(a)		<i>Der Begriff Waldabstandslinie wurde durch den Begriff Wald-Baulinie ersetzt.</i>
	5	Bei Bauten am Hang ist mit Ausnahme der Hangseite allseitig eine Mehrhöhe von 1.00 m gestattet. Als Hang gilt eine Neigung des massgebenden Terrains, die in der Falllinie gemessen innerhalb des Gebäudegrundrisses wenigstens 10 % beträgt.		
	6	Das Mass der „Fassadenhöhe traufseitig“ (FHtr) gilt auch für die „Fassadenhöhe“ bei Flachdachbauten und bei Gebäuden mit Pultdächern auf der Firstseite.		
Schlosszone S	213	1 Die Schlosszone dient der integralen Erhaltung des Schlosses, des Schlossparks und der Allee. Die Nutzung der bestehenden Gebäude ist zulässig, Neubauten sind nicht gestattet. Es ist Wohnnutzung, Büronutzung, stilles Gewerbe, Gastronomie, Bildungs-, Museums- und kulturelle Nutzung gestattet mit Rücksichtnahme auf die historische Bausubstanz. Ein allfälliger Ersatzbau von Gebäude Nr. 1 Schlossweg ist gestattet.	Als Neubauten werden neue Bauten auf der „grünen Wiese“ verstanden, wo bisher kein Gebäude steht.	

^(a) Genehmigungsvermerk AGR vom 10.08.2011

Marginale	Art.	Normativer Inhalt	Kommentar / Hinweise	Erläuterungen für Mitwirkung
	2	Die öffentliche Zugänglichkeit der Allee und des Schlossparks ist tagsüber zu gewährleisten. Diese Zugänglichkeit sowie der beschränkte Zugang zum Schlossturm mit Innenhof zu Besichtigungszwecken ist privatrechtlich mittels Dienstbarkeiten zu regeln.		
	3	Bei Bauvorhaben sind die Fachstellen des Kantons frühzeitig beizuziehen.		
	4	Es gilt die Lärmempfindlichkeitsstufe II.		
Erhaltungszone Thali	214	<p>1 Die Erhaltungszone Thali bezweckt die Erhaltung der bestehenden Siedlungsstruktur und die zeitgemässe Erneuerung der baulichen Einheit und Eigenart. Es ist ausser Wohngebäuden mässig störendes Kleingewerbe zugelassen.</p> <p>2 Ersatz- und Umbauten sind innerhalb der bestehenden Volumen zugelassen. Vorbehalten bleiben Art. 511 und 512 sowie kleinere Veränderungen und Erweiterungen, die durch eine zeitgemässe Erneuerung notwendig werden und die auf die bestehende schutzwürdige Baustruktur und Bausubstanz Rücksicht nehmen. Sollte sich eine Erhaltung als unverhältnismässig erweisen, so muss ein allfälliger Ersatz in Bezug auf Stellung, Volumen, Gestaltung und Qualität sorgfältig geprüft werden. Für An- und Kleinbauten gilt Art. 212.</p> <p>3 Zur Wahrung des Siedlungscharakters ist bei Ersatz eines Gebäudes der bestehende Strassenabstand des Gebäudes zwingend massgebend. Ausnahme: bestehende Bauten mit einem kleineren Strassenabstand als 2,0 m haben bei Ersatz 2,0 m Strassenabstand einzuhalten. Kleinbauten haben einen Strassenabstand von minimal 3,60 m einzuhalten.</p>	<p>Für bestehende Bauten soll eine gewisse Veränderung und Erweiterung gestattet sein, wenn sie aufgrund einer zweckmässigen und zeitgemässen Erneuerung notwendig sind.</p>	

Marginale	Art.	Normativer Inhalt	Kommentar / Hinweise	Erläuterungen für Mitwirkung
		4	Als Dachaufbauten sind nur Dachflächenfenster gestattet. Diese sind auf gleicher Höhe anzuordnen.	
		5	Es gilt die Lärmempfindlichkeitsstufe III.	
Bestandeszone Dorf	215	1	Die Bestandeszone bezweckt die Erhaltung der bestehenden Siedlungsstruktur und die zeitgemässe Erneuerung von Bauten und Anlagen. Aus- und Umbauten haben mit Rücksicht auf die bestehenden Bausubstanz zu erfolgen. Es ist die bestehende Nutzung, Wohnnutzung und stilles bis mässig störendes Gewerbe zugelassen.	
		2	In der Bestandeszone sind Ersatz- und Umbauten am bestehenden Standort zugelassen. Sie dürfen im Interesse des zeitgemässeren Wohnhauses oder eines bestehenden Gewerbes bis zu 10 % über das bestehende Gebäudevolumen hinausgehen. Zugelassen sind zudem An- und Kleinbauten. Die bestehende Gesamthöhe darf nicht überschritten werden. Eingeschossige Wintergärten bis zu einer Tiefe von 2,70 m ab bestehender Fassadenflucht sind zugelassen. Vorbehalten bleibt das Einhalten eines Grenzabstandes von 4,0 m.	
		3	Es gilt die Lärmempfindlichkeitsstufe III.	
Agrarprodukteverkaufszone	216	1	Die Agrarprodukteverkaufszone dient ausschliesslich für die Aufarbeitung, Lagerung und Direktverkauf von landwirtschaftlichen Produkten.	
		2	Gestattet ist ein eingeschossiges Gebäude in ortsüblicher Bauweise (Schopfarchitektur) mit einer anrechenbaren Gebäudefläche von 120 m ² , einer Fassadenhöhe traufseitig von 4.0m sowie maximal 10	

Marginale

Art.

Normativer Inhalt

Kommentar / Hinweise

Erläuterungen für Mitwirkung

nicht überdachten Parkplätzen mit versickerungsfähigem Kiesbelag.

3 Fremdreklamen sind untersagt.

4 Es gilt die ES III, wobei in einem Abstand von 20m ab Mitte Kantonsstrasse keine lärmempfindlichen Räume zugelassen sind.

Marginale

Art.

Normativer Inhalt

Kommentar / Hinweise

Erläuterungen für Mitwirkung

22 Zonen für öffentliche Nutzungen

Zonen für öffentliche Nutzungen (ZÖN)

221 In den einzelnen Zonen für öffentliche Nutzungen gelten die folgenden Bestimmungen:

ZÖN sind Zonen gemäss Art. 77 BauG. Im übrigen gelten die Bestimmungen der Bau- und Aussenraumgestaltung gemäss Art. 411 ff.BR

Bezeichnung	Abk.	Zweckbestimmung	Grundzüge der Überbauung und Gestaltung	ES
Kirche Schlosswil	A	Kirche	Bauliche und gestalterische Massnahmen sind zugelassen, soweit sie den Schutzzweck nicht beeinträchtigen. Es ist die Kantonale Denkmalpflege beizuziehen.	II
Kirche Grosshöchstetten	B	Kirche	bestehend; untergeordnete Anbauten in Absprache mit der Denkmalpflege sind möglich, es gelten die baupolizeilichen Masse der Kernzone.	II

ES = Lärmempfindlichkeitsstufe (Art. 43 LSV)

Marginale

Art.

Normativer Inhalt

Kommentar / Hinweise

Erläuterungen für Mitwirkung

<p>Schulanlage Schlosswil</p>	<p>C</p>	<p>Schulhaus mit Sportanlage</p>	<p>Zweckgebundene Erweiterungen; baupolizeiliche Masse: - Fassadenhöhe FHtr. max. 10.0 m - kA min. 4.0 m</p>	<p>III</p>
<p>Schulanlage Schulgasse / Alpenweg</p>	<p>D</p>	<ul style="list-style-type: none"> - Sekundarschulhaus - Primarschulhaus - Kindergarten - Schulnahe Betreuungsangebote 	<p>Zweckgebundene Erweiterungen, neue Hauptbauten möglich; baupolizeiliche Masse: - FHtr max. 10.0 m - FHA 13.5 m - kA mind. 4.0 m</p>	<p>III</p>
<p>Friedhof/ Pfarrhaus Schlosswil</p>	<p>E</p>	<ul style="list-style-type: none"> - Friedhof - Pfarrhaus 	<p>Friedhof: Betriebsnotwendige Kleinbauten sind zugelassen. Bestehendes Pfarrhaus: Es gelten die Bestimmungen von Art. 521.</p>	<p>II</p>

Da keine Flachdächer zugelassen sind, muss keine FHA definiert werden. Mit den Nutzungsmasse wird Handlungsspielraum nicht eingeschränkt.

Marginale

Art.

Normativer Inhalt

Kommentar / Hinweise

Erläuterungen für Mitwirkung

Friedhof Grosshöchstetten	F	- Friedhof - Aufbahnhalle	Zweckgebundene Erweiterungen, Baupolizeiliche Masse gemäss Wohnzone W2	II
Gemeindedienste / Parkplatz Schlosswil	G	- Feuerwehrmagazin - Heizzentrale - Sammelstelle für Hausrecycling - Parkplätze	Baupolizeiliche Masse gemäss Mischzone M2. Sorgfältige Gestaltung von Bauten und Anlagen im Sinne von Art. 511.	III
Begegnungsraum Bühlmatt	H	- Bühlmatt mit öffentlichem Begegnungsplatz	Bestehender Begegnungsplatz; ZöN ist als zusammenhängender Grünraum zu gestalten.	II
Parkplatz Viehmarkt	K	- Parkplatz - Viehschau	bestehend	III

Die Zweckbestimmung Mehrzweckraum wird gestrichen, da ein Gebäude bei diesem wichtigen Grünraum nicht zweckmässig ist.

Marginale

Art.

Normativer Inhalt

Kommentar / Hinweise

Erläuterungen für Mitwirkung

Marginale	Art.	Normativer Inhalt	Kommentar / Hinweise	Erläuterungen für Mitwirkung
Schwimmbad	L	<ul style="list-style-type: none"> - Hallenbad - Freibad - Feuerwehrmagazin - Tennisanlage - Wellness- und Fitnessnutzung - Parkplätze 	Erweiterungen innerhalb der bestehenden Gebäudevolumen baupolizeilichen Masse: - FHtr max. 11.0 m - FHA 13.5 m - kA mind. 4.0 m	III
Altersheim	M	<ul style="list-style-type: none"> - Altersheim 	Erweiterungen im Rahmen der baupolizeilichen Masse der Mischzone M3.	II
ARA / Werkhof / Entsorgungshof Grosshöchstetten	N	<ul style="list-style-type: none"> - Abwasserreinigungsanlage - Werkhof - Entsorgungshof 	Erneuerung innerhalb der bestehenden Gebäudevolumen, Erweiterungen im Rahmen der baupolizeilichen Masse der Gewerbezone G	III

Marginale

Art.

Normativer Inhalt

Kommentar / Hinweise

Erläuterungen für Mitwirkung

Marginale	Art.	Normativer Inhalt	Kommentar / Hinweise	Erläuterungen für Mitwirkung
Regenklärbecken	O	- Regenklärbecken - Familiengärten	Erneuerung innerhalb der bestehenden Gebäudevolumen, unterirdische Erweiterung ist möglich	III
Gemeindeverwaltung Grosshöchstetten	P	- Gemeindeverwaltung - Parkplätze	Zweckgebundene Erweiterungen und Neubauten, baupolizeiliche Masse: - Fassadenhöhe FHtr. max. 8.5 m - Fassadenhöhe FHA max. 11.0m - kA min. 4.0 m	

Umzonung der Gemeindeverwaltung in ZöN, um Handlungsspielraum bei Erweiterungen und Neubauten zu ermöglichen. (vgl. Erläuterungsbericht Kap. 4.2.3)

*Folgende ehemalige ZÖN-Gebiete sind nicht mehr im Art. 221:
- Schulhaus Rosig wird als Umstrukturierungsgebiet bezeichnet (vgl. Art. 241
- Gemeindehaus Schlosswil → Umzonung in Mischzone M2*

Marginale	Art.	Normativer Inhalt	Kommentar / Hinweise	Erläuterungen für Mitwirkung
Zonen für Sport- und Freizeitanlagen (ZSF)	222	1 Die Zone für Sport und Freizeitanlagen ist für Bauten und Anlagen der Freizeitgestaltung, des Sports und Spiels bestimmt.	ZSF sind Zonen gemäss Art. 78 BauG. Im Übrigen gelten die Bestimmungen der Bau- und Aussenraumgestaltung gemäss Art. 411 ff.	
Übergangsnutzungen	223	1 Für zonenfremde Nutzungen im Baugebiet kann der Gemeinderat eine Übergangsnutzung für maximal fünf Jahre bewilligen.	Übergangsnutzungen entsprechen in ihrer Auswirkung einer erweiterten Besitzstandsgarantie (Art. 3 Abs. 4 BauG). Sie erlauben die zonenfremde Nutzung von Gebieten, die noch nicht für eine Neunutzung oder Überbauung reif sind – z.B. kulturelle Nutzung einer Industriebranche oder die Freizeitnutzung einer unüberbauten Wohnzone. Solche Nutzungen sind übergangsmässig, zeitlich befristet und ohne Ausnahmegewilligung zulässig. Verweigert der Gemeinderat seine Zustimmung, kann eine Übergangsnutzung nur über eine Ausnahmegewilligung (Art. 26 ff. BauG) ermöglicht werden. Eine längere Nutzungsdauer oder die definitive Umnutzung bedingen eine Zonenplanänderung.	
		2 Es müssen dazu mindestens folgende Bedingungen erfüllt sein: <ul style="list-style-type: none"> – die Nutzung und das Bauprojekt müssen auf maximal fünf Jahre ausgelegt sein; 		

Marginale	Art.	Normativer Inhalt	Kommentar / Hinweise	Erläuterungen für Mitwirkung
		<ul style="list-style-type: none"> – der Rückbau muss einfach erfolgen können und in Form eines Vertrages zwischen der Gemeinde und den Bewilligungsnehmenden oder mittels einer Erfüllungsgarantie finanziell sichergestellt sein; – bezüglich Immissionen sind die Vorschriften der Zone einzuhalten; – bei Wohnungen müssen die wohnhygienischen Voraussetzungen erfüllt sein. 		
	3	Die Gültigkeit der Übergangsnutzung kann durch den Gemeinderat um längstens zwei Jahre auf sieben Jahre verlängert werden.		
	23	Weitere Nutzungszonen im Baugebiet		
Grünzonen (GR)	231	Die Grünzonen sind Freihaltezonen.	Grünzonen gliedern die Siedlung, halten im Ortsinnern Grünräume frei, dienen dem Umgebungsschutz von Baudenkmalern oder der Freihaltung wichtiger Ortsansichten und Aussichtslagen (Art. 79 BauG). Für bestehende Bauten und Anlagen gilt die gesetzliche Besitzstandsgarantie (Art. 3 BauG).	<i>Formulierung aus MBR</i>

Marginale	Art.	Normativer Inhalt	Kommentar / Hinweise	Erläuterungen für Mitwirkung	
Bauernhofzone (BH)	232	1	In der Bauernhofzone gelten die eidgenössischen und kantonalen Vorschriften über die Landwirtschaftszone.	Die BH dient der Erhaltung von bestehenden Landwirtschaftsbetrieben im Baugebiet. Sie ist den Vorschriften über die Landwirtschaftszone unterstellt. Die Zulässigkeit zonenkonformer Bauten und Anlagen richtet sich nach Art. 16a RPG und Art. 34ff. RPV, wobei aber Bauten und Anlagen von Zucht- und Mastbetrieben untersagt sind (Art. 85 Abs. 2 BauG). Nicht zonenkonforme Bauvorhaben müssen den Vorschriften von Art. 24 ff. RPG, 40 ff. RPV und 81 ff. BauG entsprechen.	<i>Formulierung aus MBR</i>
		2	Es gelten die Vorschriften der Empfindlichkeitsstufe III.	Vgl. Art. 43 LSV.	
	24	Umstrukturierungsgebiete			
	241	1	Im Zonenplan bezeichnete Umstrukturierungsgebiete gelten weiterhin die für die jeweilige Zone (Gewerbezone G, Wohnzone W, ZöN) entsprechenden Bestimmungen der mittlerweile aufgehobenen baurechtlichen Grundordnungen vom 10.02.2006 (Grosshöchstetten) und 10.08.2011 (Schlosswil): <ul style="list-style-type: none"> – Art. 10 aGBR Grosshöchstetten; Baupolizeiliche Masse – Art. 37 aGBR Grosshöchstetten; Zonenvorschriften Gewerbezone G – Art. 43 aGBR Grosshöchstetten; Zone für öffentliche Nutzungen – Art. 212 aGBR Schlosswil; Mass der Nutzung – Art. 313 aGBR Schlosswil; Bestimmungen ZPP 3 «Dorfkern» 	Vgl. Anhang A2	<i>Damit in den Gebieten Bahnhofareal, ZPP Dorf kern, ZöN 4 Sportanlage/Turnhalle und ZöN 2 Rosig-Schulhaus keine Nutzungsanpassungen vorgenommen werden müssen, welche der Planbeständigkeit unterliegen, werden sie als Umstrukturierungsgebiete festgelegt. Für diese Flächen gelten weiterhin die Bestimmungen der baurechtlichen Grundordnung von 2006 (Grosshöchstetten) und 2011 (Schlosswil); vgl. Anhang A2</i>

Marginale	Art.	Normativer Inhalt	Kommentar / Hinweise	Erläuterungen für Mitwirkung
	2	Die Umstrukturierungsgebiete unterliegen keiner Planbeständigkeit.		
	25	Nutzungszonen im Nichtbaugebiet		
Landwirtschaftszone (LWZ)	251	1 In der Landwirtschaftszone richten sich die Nutzung und das Bauen nach den Vorschriften des eidgenössischen und des kantonalen Rechts.	Vgl. Art. 16 ff. und 24 ff. RPG; Art. 34 ff. und 39 ff. RPV; Art. 80 ff. BauG. Für die Landwirtschaftszone gelten keine baupolizeilichen Masse. Die Gebäudemasse werden im Einzelfall entsprechend den Bedürfnissen aufgrund der einschlägigen Normen der Forschungsanstalt Tänikon (sog. FAT-Normen) im Baubewilligungsverfahren festgelegt.	
		2 Gewächshäuser für den gewerbsmässigen Gemüse- und Gartenbau sind nicht zugelassen.	Gewächshäuser im Sinne dieser Vorschrift sind solche die fest und auf Dauer (mehr als 6 Monate) installiert sind und der gewerbsmässigen Produktion von pflanzlichen Erzeugnissen dienen.	
		3 Es gelten die Vorschriften der ES III.	Vgl. Art. 43 LSV.	
Intensivlandwirtschaftszone (ILW A)	252	1 Die Intensivlandwirtschaftszone ist für Bauten und Anlagen der bodenunabhängigen pflanzenbaulichen Produktion bestimmt.	Vgl. Art. 16a Abs. 3 RPG. Vgl. zum Ganzen auch AHOP Intensivlandwirtschaftszone Als Gewächshäuser i.S. dieser Vorschrift gelten auf Dauer errichtete mit dem Boden verbundene Gewächshäuser und nicht jene mobilen, die für eine Dauer von höchstens 9 Monaten bewilligungsfrei aufgestellt werden können (Art. 6 Abs. 1 Bst. k BewD).	<i>Formulierung aus MBR</i>

Marginale	Art.	Normativer Inhalt	Kommentar / Hinweise	Erläuterungen für Mitwirkung
	2	Es gelten die Vorschriften der ES III.	Vgl. Art. 43 LSV.	<i>Formulierung aus MBR</i>
	3	Die Kosten für Bau, Betrieb und Unterhalt der Erschliessungsanlagen in der Intensivlandwirtschaftszone gehen zu Lasten der Grundeigentümer oder Bauberechtigten in dieser Zone. Dazu zählen insbesondere die Erschliessung mit Frischwasser, die Entwässerung des Regenabwassers oder die Beheizung der festen Gewächshäuser.		
	4	Mit jedem Baugesuch ist ein Umgebungsgestaltungsplan einzureichen, der die bestmögliche Integration der Anlagen in das bestehende Landschaftsbild nachweist.		
	5	Das Meteorwasser muss fachgerecht versickert oder gefasst und zur Bewässerung wiederverwendet werden.		
Sektor 1	6	Bodenunabhängige Kulturen mit Gewächshäusern mit Einzelfundamenten sind zugelassen. Die Gesamthöhe der Anlagen ist mit 4.50 m beschränkt.		
	7	Der gewachsene Boden ist zu erhalten. Terrainveränderungen sind auf max. 0.5 m zu beschränken. Werden Terrainveränderungen vorgenommen, ist der Boden gemäss Weisungen der Bodenschutzfachstelle in gleicher Qualität wieder herzustellen.		
Sektor 2	8	Feste und beheizbare Gewächshäuser sind zugelassen bis zu einer max. Gesamthöhe von 8.00 m ab gewachsenem Terrain. Der Firstverlauf ist längs zum Hang (entlang der Falllinie).		

Marginale	Art.	Normativer Inhalt	Kommentar / Hinweise	Erläuterungen für Mitwirkung
	9	Der gewachsene Boden ist zu erhalten. Zwingend notwendige Terrainaufschüttungen sind auf max. 2.10 m, zwingend notwendige Terrainabgrabungen auf max. 3.50 m zu beschränken. Werden Terrainveränderungen vorgenommen, ist der Boden gemäss Weisungen der Bodenschutzfachstelle in gleicher Qualität wieder herzustellen.		
	10	Retentions- und Speicheranlagen für Meteor- und Quellwasser sind möglichst gut in das Terrain einzupassen.		
	11	Bei Erstellung von beheizten Gewächshäusern ist auf eine sparsame, umweltschonende Energieverwendung zu achten. Die Empfehlungen der Konferenz kantonaler Energiefachstellen sind zu berücksichtigen.		
	12	Wird die Fläche für beheizbare Gewächshäuser nicht ausgeschöpft, können auch bodenunabhängige Kulturen mit Gewächshäusern mit Einzelfundamenten (analog zu Sektor I) erstellt werden. In diesem Fall gilt eine Gesamthöhe von 4.50 m.		
Sektor 3	13	Es gelten die Vorschriften der Landwirtschaftszone.		

Marginale	Art.	Normativer Inhalt	Kommentar / Hinweise	Erläuterungen für Mitwirkung
Weilerzone Zweck	253	1 Die Weilerzone dient der Erhaltung der traditionell entstandenen Siedlungsstruktur und der massvollen Nutzung der bestehenden Bauvolumen.	Die Weilerzone ist eine beschränkte Bauzone, Neubauten sind nicht zugelassen (Art. 33 RPV, kant. Richtplan MB A_03). Die Gemeinde ist daher nicht erschliessungspflichtig.	Ergänzung der Bestimmungen für Weilerzone (vgl. Kapitel 4.2.2 im Erläuterungsbericht)
		2 Die nachstehenden Regelungen vorbehalten gelten die Vorschriften über die Landwirtschaftszone.	Für Bauvorhaben im Rahmen der Zonenumschreibung ist die Baubewilligungsbehörde (Gemeinde oder Regierungsstatthalteramt) zuständig. Bauvorhaben, welche den Rahmen der Zonenumschreibung der Weilerzone sprengen, sind auf der Grundlage von Art. 16ff. und 24 ff. RPG; Art. 34 ff. und 39 ff. RPV; Art. 80 BauG zu beurteilen (Entscheid über Zonenkonformität und Ausnahmegesuche durch die Abt. Bauen des AGR).	
		3 Es gelten die Vorschriften der ES III.	Vgl. Art. 43 LSV.	
Nutzung	254	1 Zugelassen sind Wohnnutzungen sowie mässig störende Gewerbe- und Dienstleistungen.	Dazu gehören insbesondere auch Nutzungen i.S. der Stützpunktfunktion des Weilers.	
		2 Bestehende Gebäude können umgenutzt werden. Sofern innerhalb des Volumens keine geeigneten Raumreserven vorhanden sind, sind einmalige Erweiterungen im Umfang von max. 30 % der bestehenden Hauptnutz-, Konstruktions- und Verkehrsflächen zulässig.	Die Nutzung der bestehenden Volumen hat aufgrund des Zwecks der Weilerzone (Art. 245 Abs. 1) auf jeden Fall Priorität. Auch bei Erweiterungen ist das bestehende Erscheinungsbild zu wahren (Art. 247 Abs. 3). Bei Bauernhäusern, insbesondere bei solchen mit grossem Volumen, dürfte eine Erweiterung daher in der Regel ausgeschlossen sein.	

Marginale	Art.	Normativer Inhalt	Kommentar / Hinweise	Erläuterungen für Mitwirkung
		3	Neue Klein- und Anbauten sind gestattet, sofern sie sich dem Hauptgebäude unterordnen.	Klein- und Anbauten vgl. Art. 212 Abs. 2 Bst. a und b
		4	Abbruch und Wiederaufbau sind zulässig.	Vorbehalten bleiben denkmalpflegerisch begründete Abbruchverbote. Beim Wiederaufbau ist das traditionelle Erscheinungsbild der Baute zu wahren.
Einschränkungen	255	1	Umnutzungen dürfen keine landwirtschaftlichen Ersatzbauten zur Folge haben.	Ausgenommen sind Ersatzbauten, die z.B. aufgrund neuer Vorschriften in der Tierschutzgesetzgebung ohnehin notwendig wären.
		2	Wohnraum kann nur in Bauten geschaffen werden, die bereits eine Wohnung aufweisen.	
		3	Das traditionelle Erscheinungsbild der Bauten und der ortsprägende Charakter der Aussenräume sind zu wahren.	Wird ein Ortsbildschutz-, bzw. Strukturerhaltungsgebiet (Art. 511 und 512) überlagert, erübrigt sich diese Ziffer.

Marginale	Art.	Normativer Inhalt	Kommentar / Hinweise	Erläuterungen für Mitwirkung
	3	BESONDERE BAURECHTLICHE ORDNUNGEN		
	31	Zonen mit Planungspflicht (ZPP)		
		Zonen mit Planungspflicht bezwecken die ganzheitliche, haushälterische und qualitativ anspruchsvolle wirtschaftliche und bauliche Entwicklung wichtiger unüberbauter, unternutzter oder umzunutzender Areale.	<p>Gemäss Art. 93 BauG setzt das Bauen in einer Zone mit Planungspflicht eine rechtskräftige Überbauungsordnung voraus; diese wird durch den Gemeinderat erlassen. Die Befreiung von der Planungspflicht richtet sich nach Art. 93 Abs. 1 und 2 BauG.</p> <p>Es stehen drei Wege zur Befreiung von der Planungspflicht offen:</p> <ul style="list-style-type: none"> – vor Erlass der Überbauungsordnung die Bewilligung eines einzelnen Vorhabens, das Ergebnis eines sia-Projektwettbewerbs, oder – mit Zustimmung des AGR ein Gesamtvorhaben, welches das Planungsziel in der ganzen ZPP erfüllt. <p>Vgl. Arbeitshilfe Ortsplanung AHOP des Amtes für Gemeinden und Raumordnung AGR: Von der Zone mit Planungspflicht zur Baubewilligung; Juni 1998.</p>	
ZPP A Vennermatte	311	Für die Zone mit Planungspflicht ZPP A gelten die folgenden Bestimmungen:		
Planungszweck	1	Die ZPP A Vennermatte bezweckt eine verdichtete Überbauung mit hauptsächlichlicher Wohnnutzung.		

Marginale	Art.	Normativer Inhalt	Kommentar / Hinweise	Erläuterungen für Mitwirkung
Art der Nutzung	2	Die Art der Nutzung entspricht den Vorschriften der Wohnzone W2, ergänzt mit Dienstleistungsbetrieben.		
Mass der Nutzung	3	<ul style="list-style-type: none"> – Vollgeschosse VG: 3 – GFZo: mindestens 0.5, maximal 0.8 		
Gestaltungsgrundsätze	4	<p>Es gelten folgende Grundsätze:</p> <ul style="list-style-type: none"> – Die Bauten und Anlagen sind aus Sicht der Volumina, der Materialien und Farbgebung sorgfältig aufeinander abzustimmen. – Mit dem Erlass der Überbauungsordnung ist ein Grünkonzept für den ganzen ZPP-Perimeter auszuarbeiten. 		
Erschliessungsgrundsätze	5	Die Erschliessung hat über eine gemeinsame Zufahrt ab Stockhornweg zu erfolgen. Die Parkierung ist unterirdisch anzulegen und möglichst zusammenzufassen; Besucherparkplätze können oberirdisch angelegt werden.		
Energie	6	Es ist ein Konzept für die Energieversorgung zu erstellen. Dabei sind möglichst eine zentrale Wärmeversorgung und der Einsatz erneuerbarer Energien vorzusehen. Bei ausschliesslicher Verwendung erneuerbarer Energie für die Raumheizung einer Wohnung kann von der zentralen Wärmeversorgung abgewichen werden. In diesen Gebieten ist das Konzept für die gesamte Überbauung spätestens mit einem ersten Baugesuch, bei gemeinsamer Projektierung mit dem Baugesuch der Baupolizeibehörde zur Prüfung einzureichen.		

Marginale	Art.	Normativer Inhalt	Kommentar / Hinweise	Erläuterungen für Mitwirkung
ZPP B Bühlmatte	312	Für die Zone mit Planungspflicht ZPP B gelten die folgenden Bestimmungen:		
Planungszweck	1	Die ZPP B Bühlmatte bezweckt eine verdichtete Überbauung an der Schnittstelle der historisch gewachsenen Bebauungen entlang Kirchgasse–Kramgasse, der Kirche mit ihrer unverbauten Lage und der sich fortsetzenden neuzeitlichen Überbauung in Richtung Nord-West des Dorfes.		
Art der Nutzung	2	Die Art der Nutzung entspricht den Vorschriften der Kernzone K.		
Mass der Nutzung	3	<ul style="list-style-type: none"> – GFZo: mindestens 0.6 – Unter Voraussetzung einer guten Gestaltung und Einpassung ins Ortsbild kann die GFZo bis auf max. 0.8 erhöht werden. – Unterirdisch sind keine Hauptnutzungsflächen zulässig 		
Gestaltungsgrundsätze	4	<ul style="list-style-type: none"> – Der Gestaltung von Neubauten und ihrer Umgebung ist besondere Sorgfalt beizumessen; auf die benachbarte ZöN Nr. B ist Rücksicht zu nehmen. – Der Freihaltung der Sicht von der Kramgasse aus auf die Kirche ist gebührend Rechnung zu tragen; insbesondere gilt dies für die Nutzung von Parzelle Nr. 12. – Mit dem Erlass der Überbauungsordnung ist ein Grünkonzept für den ganzen ZPP-Perimeter auszuarbeiten. 		
Erschliessungsgrundsätze	5	Die Erschliessung hat über eine gemeinsame Zufahrt für alle Parzellen zu erfolgen.		

Marginale	Art.	Normativer Inhalt	Kommentar / Hinweise	Erläuterungen für Mitwirkung
Energie	6	Es ist ein Konzept für die Energieversorgung zu erstellen. Dabei sind möglichst eine zentrale Wärmeversorgung und der Einsatz erneuerbarer Energien vorzusehen. Bei ausschliesslicher Verwendung erneuerbarer Energie für die Raumheizung einer Wohnung kann von der zentralen Wärmeversorgung abgewichen werden. In diesen Gebieten ist das Konzept für die gesamte Überbauung spätestens mit einem ersten Baugesuch, bei gemeinsamer Projektierung mit dem Baugesuch der Baupolizeibehörde zur Prüfung einzureichen.		
ZPP C Sonnhalde	313	Für die Zone mit Planungspflicht ZPP C gelten die folgenden Bestimmungen:		
Planungszweck	1	Die ZPP C Sonnhalde bezweckt, auf Parzelle Nr. 331 eine der Lage und dem schwierigen Terrain angepasste Überbauung zu realisieren.		
Art der Nutzung	2	Die Art der Nutzung entspricht den Vorschriften der Wohnzone W2 Hang.		
Mass der Nutzung	3	<ul style="list-style-type: none"> – Vollgeschosse VG: 1 – GFZo mindestens 0.3, maximale 0.4 – Fassadenhöhe traufseitig: 6,50 m – Gebäudelänge: max. 25 m – Grenzabstand gross (gA): 8 m – Grenzabstand klein (kA): 5 m 		
Gestaltungsgrundsätze	4	<p>Es gelten folgende Grundsätze:</p> <ul style="list-style-type: none"> – Die Etappierung ist in den Überbauungsvorschriften festzulegen. – Im Hanggebiet sind freistehende Einfamilienhausbauten gestattet. Es dürfen Wohnhäuser zusammengebaut werden. 		

Marginale	Art.	Normativer Inhalt	Kommentar / Hinweise	Erläuterungen für Mitwirkung
		<ul style="list-style-type: none"> – Alle Bauten und Anlagen sind mit Rücksicht auf ihre exponierte Lage in die bauliche Landschaft einzuordnen. – Die Aussenräume sind sorgfältig zu gestalten und der bestehenden Umgebung anzupassen. – Mit der Baueingabe ist ein Umgebungsgestaltungsplan einzureichen. In diesem sind die Erschliessung des Grundstückes (Zufahrt, Garagenvorplatz, Autoabstellplatz), allfällige Terrainveränderungen (Abgrabungen, Aufschüttungen), Stützmauern, Böschungen, Bäume und Einfriedungen darzustellen. – Hauptgebäude müssen mit Sattel- oder Pultdächern versehen werden. – Garagen dürfen hangseitig als Doppelboxen erstellt werden. Alle Autoabstellplätze sind an die Garagenbaulinie zu erstellen. – Dachaufbauten wie Lukarnen, Schlepper und Dacheinschnitte sind untersagt (ausgenommen best. Gebäude am Rainweg 2 – es gelten die Vorschriften von Art. 414 dieses Reglementes). Gestattet ist der Einbau von Dachflächenfenstern gemäss Art. 414 dieses Reglementes. 		
ZPP D Schönebode	314	Für die Zone mit Planungspflicht ZPP D gelten die folgenden Bestimmungen:		
Planungszweck	1	Die ZPP D bezweckt in den Teilgebieten A und B eine verdichtete, den umgebenden Zonen angepasste Überbauung.		
Art der Nutzung	2	Die Art der Nutzung entspricht im Teilgebiet A der Kernzone und im Teilgebiet B der Wohnzone W2		

Marginale	Art.	Normativer Inhalt	Kommentar / Hinweise	Erläuterungen für Mitwirkung
Mass der Nutzung	3	<ul style="list-style-type: none"> – Vollgeschosse VG: 2 – GFo: minimal 3'587 m², max. 5'248 m² 	Die anrechenbaren Flächen der GFo im Sinne dieser Bestimmung berechnet sich nach Art. A151.	
Gestaltungsgrundsätze	4	<p>Für die Bauten, Anlagen und Aussenräume gelten folgende Grundsätze:</p> <ul style="list-style-type: none"> – Damit eine Etappierung der unüberbauten Landflächen gewährleistet bleibt, ist diese für die Erstellung der Bauten und Anlagen in den Überbauungsvorschriften vorzusehen. – Teilgebiet A: Die Hauptgebäude müssen den Volumen der Kernzone angepasst sein und Schrägdächer tragen, die mit Ziegeln eingedeckt sind. Bei den Dachaufbauten darf von den Bestimmungen von Art. 414 abgewichen werden. Dachanschnitte sind erlaubt, sofern die Dachränder nicht unterbrochen werden. Aus gestalterischen Gründen ist es nicht unbedingt notwendig, die Baukörper an die Strassenbaulinie zu stellen; es darf auch das Mittel der Gestaltungsbaulinie angewendet werden. - Teilgebiet B: Auf den Hauptgebäuden sind nur geneigte Dächer gestattet. - Die Aussenräume sind sorgfältig zu gestalten und mit standortheimischen Hochstammbäumen zu bepflanzen. Fusswege, Gärten, Autoabstellplätze, Spiel- und Aufenthaltsbereiche sind im Umgebungsgestaltungsplan eindeutig zu fixieren. 		
Erschliessungsgrundsätze	5	Bei der Verkehrserschliessung der beiden Teilgebieten A und B ist die Entlastung des südlichen Teils		

Marginale	Art.	Normativer Inhalt	Kommentar / Hinweise	Erläuterungen für Mitwirkung
		des Eglisporweges in die Planung einzubeziehen. Autoabstellplätze sind gemeinsam zu erstellen, wenn möglich unterirdisch. Das Befahren der Erschliessungswege innerhalb der Siedlung ist den Motorfahrzeugen der öffentlichen Dienste (Post, Arzt, Feuerwehr) und den Zügelwagen vorbehalten.		
ZPP E „Altes Schulhaus“	315	Für die Zone mit Planungspflicht ZPP 1 gelten die folgenden Bestimmungen:		
Planungszweck	1	Sie bezweckt die sorgfältige Überbauung und Erschliessung des Areals unter Berücksichtigung des bestehenden erhaltenswerten Gebäudes und der aussenräumlichen Qualitäten. Bei baulichen Veränderungen ist dem Ortsbildschutz Rechnung zu tragen.		
Art der Nutzung	2	gemäss Wohnzone W		
Mass der Nutzung	3	<ul style="list-style-type: none"> – Vollgeschosse VG: 2 – entlang der Dorfstrasse 3 Vollgeschosse – GFZo: minimal 0.3, maximal 0.6 	Vgl. Anhang A151 Vgl. Anhang A134	
Gestaltungsgrundsätze	4	Das bestehende alte Schulhaus kann erhalten oder abgebrochen werden. Die neuen Gebäude und Aussenräume sind mit den bestehenden, angrenzenden Bauten in einen räumlichen und gestalterischen Einklang zu bringen.	Vgl. Art. 10 a-b BauG	
Lärmempfindlichkeitsstufe	5	ES II	Vgl. Art. 43 LSV.	
ZPP F „Nest“	316	Für die Zone mit Planungspflicht ZPP 2 gelten die folgenden Bestimmungen:		

Marginale	Art.	Normativer Inhalt	Kommentar / Hinweise	Erläuterungen für Mitwirkung
Planungszweck	1	Sie bezweckt die Überbauung und Erschliessung des Areals unter Berücksichtigung der aussen-räumlichen Qualitäten der bestehenden Gebäudegruppe.		
Art der Nutzung	2	gemäss Wohnzone W		
Mass der Nutzung	3	– Vollgeschosse VG: 2 – GFZo: minimal 0.4, maximal 0.6 –	Vgl. Anhang A151 Vgl. Anhang A134	
Gestaltungsgrundsätze	4	Das schützenswerte „Stöckli“ darf nicht abgebrochen werden. Das bestehend erhaltenswerte Gebäude kann erhalten oder an demselben Ort ersetzt werden. Die Neubauten und Aussenräume sind mit den bestehenden, angrenzenden Bauten in einen räumlichen und gestalterischen Einklang zu bringen.	Vgl. Art. 10 a-b BauG	
Lärmempfindlichkeitsstufe	5	– ES II – Entlang der Luzernstrasse gilt in einer ersten Bautiefe ES III.	Vgl. Art. 43 LSV.	

Die ZPP 3 Dorfkern wird neu als Umstrukturierungsgebiet (Art. 421) festgelegt.

32 Bestehende besondere baurechtliche Ordnungen

Zonen mit besonderen baurechtlichen Ordnungen **321** 1 Die folgenden besonderen baurechtlichen Ordnungen bleiben rechtskräftig:

Bezeichnung	Abk.	Datum Beschluss / Genehmigung / ES

Marginale	Art.	Normativer Inhalt	Kommentar / Hinweise	Erläuterungen für Mitwirkung
Schönenboden	ÜO 1	28.03.2001 mit Änderungen vom 28.03.2001, 07.03.2002, 04.07.2003, 07.11.2005, 11.05.2007, 06.11.2012 und 22.11.2013		
Eglispor	ÜO 2	03.10.1994 mit Änderungen vom 03.10.1994, 19.09.1995 und 26.07.2000		
Sonnhalde	ÜO 3	21.08.1998 mit Änderungen vom 21.08.1998, 30.07.2001, 23.11.2002, 09.06.2004, 28.03.2006, 26.11.2007 und 11.02.2008		
Viehmarktstrasse	ÜO 4	12.12.1995		
Moosweg	ÜO 5	26.04.1991		
Erlessen	ÜO 6	03.08.2000 mit Änderungen vom 06.11.2003, 10.07.2006		
Mirchelstrasse	ÜO 7	20.06.2003		
Vennermatte	ÜO 8	19.07.2007		
Altes Schulhaus	ÜO 9	04.06.2008		
Nest	ÜO 10	10.01.2001 mit Änderungen vom 02.05.2002, 05.09. 2005		

Marginale	Art.	Normativer Inhalt	Kommentar / Hinweise	Erläuterungen für Mitwirkung
	4	QUALITÄT DES BAUENS UND NUTZENS		
	41	Bau- und Aussenraumgestaltung		
Gestaltungsgrundsatz	411	1 Bauten und Anlagen sind so zu gestalten, dass zusammen mit ihrer Umgebung eine gute Gesamtwirkung entsteht.		Dieser allgemeine Baugestaltungsgrundsatz sowie die allgemein gehaltenen Gestaltungsregelungen (Art. 412–416) ersetzen detailliertere Regelungen, z.B. im Bereich der Fassaden- und Dachgestaltung. Dies setzt voraus, dass sowohl die Projektverfassenden wie auch die Baubewilligungsbehörden das Umfeld des Bauvorhabens analysieren und den ihnen durch die offene Formulierung gegebenen Spielraum verantwortungsbewusst interpretieren. Dazu dienen die Kriterien in Abs. 2, die notwendigen Unterlagen zur Beurteilung der Gesamtwirkung sowie ggf. Massnahmen zur Qualitätssicherung gemäss Abschnitt 42, Art. 421 f.
Beurteilungskriterien		2 Bei der Beurteilung der guten Gesamtwirkung sind insbesondere zu berücksichtigen <ul style="list-style-type: none"> – die ortstypischen und prägenden Elemente und Merkmale des Strassen-, Orts- und Landschaftsbildes, – die bestehende und bei Vorliegen einer entsprechenden Planung auch die beabsichtigte Gestaltung der benachbarten Bebauung, – Standort, Stellung, Form, Proportionen und Dimensionen der Bauten und Anlagen, – die Fassaden- und Dachgestaltung sowie die Materialisierung und Farbgebung, – die Gestaltung der Aussenräume, insbesondere des Vorlandes und der Begrenzungen gegen den öffentlichen Raum, – die Gestaltung und Einordnung der Erschliessungsanlagen, Abstellplätze und Eingänge. 		Unter prägend sind die historisch gewachsenen strukturellen und gestalterischen Elemente zu zählen, die Körnigkeit (Volumen) der Bauten und die Aussenraumgestaltung. Vgl. auch Art. 412. Vgl. auch Art. 413 und 414. Vgl. auch Art. 415. Mit der Baueingabe sind alle Unterlagen einzureichen, die eine vollständige Beurteilung des Projektes und der Gesamtwirkung erlauben. Dazu gehören im Falle von Neu-, An- und Umbauten, welche für das Landschafts-, Stadt- oder Strassenbild relevant sind, die Darstellung der Nachbarbauten, z.B. in Situations-, Erdgeschoss- und Fassadenplänen, Modellen, 3D-Darstellungen oder Fotomontagen (s. auch Art. 15 ff. BewD).
		3 Die Vorschriften über die Ortsbildpflege bleiben vorbehalten.		Vgl. Abschnitt 51, Art. 511 ff.

Marginale	Art.	Normativer Inhalt	Kommentar / Hinweise	Erläuterungen für Mitwirkung	
Bauweise, Stellung der Bauten	412	1	Soweit nichts anderes bestimmt ist, gilt die offene Bauweise; d.h. die Bauten haben allseitig die vorgeschriebenen Bau- und Gebäudeabstände einzuhalten.	Vgl. Art. 212 und Anhang A141 ff.	
		2	Der Zusammenbau von Gebäuden ist innerhalb der zulässigen Gebäudelänge gestattet.	Vgl. Art. 212 und Anhang A131.	
		3	Die Stellung der Bauten hat sich nach den ortsüblichen oder vorherrschenden Merkmalen zu richten, welche das Strassen-, Quartier- oder Ortsbild prägen.	Im weitgehend unüberbauten Gebiet sind es die «ortsüblichen», im weitgehend überbauten Gebiet die «vorherrschenden» Merkmale, welche das Orts-, Quartier- oder Strassenbild prägen. Vorbehalten bleibt die Gewährung eines grösseren Gestaltungsspielraumes gemäss Art. 417.	
Fassadengestaltung	413	Die Fassadengestaltung hat sich nach den ortsüblichen oder vorherrschenden Merkmalen zu richten, welche das Strassen-, Quartier- oder Ortsbild prägen.	Im weitgehend unüberbauten Gebiet sind es die «ortsüblichen», im weitgehend überbauten Gebiet die «vorherrschenden» Merkmale, welche das Orts-, Quartier- oder Strassenbild prägen. Dazu gehören u.a.: – die Verwendung ortsüblicher Materialien und Oberflächen wie Holz, verputztes Mauerwerk; – ein ausgewogenes Verhältnis zwischen Fassadenflächen und –öffnungen. Vorbehalten bleibt die Gewährung eines grösseren Gestaltungsspielraumes gemäss Art. 417.		
Dachgestaltung	414	1	Die Dachgestaltung hat sich nach den ortsüblichen oder vorherrschenden Merkmalen zu richten, welche das Strassen-, Quartier- oder Ortsbild prägen. Für Gebäude mit geneigten Dächern gilt eine Dachneigung von mind. 20° und max. 40°.)	Im weitgehend unüberbauten Gebiet sind es die «ortsüblichen», im weitgehend überbauten Gebiet die «vorherrschenden» Merkmale, welche das Orts-, Quartier- oder Strassenbild prägen. Dazu gehören u.a.: - Gleich geneigte Satteldächer mit einer Dachneigung zwischen 20°	<i>Vgl. Baupolizeiliche Masse 212</i>

Marginale	Art.	Normativer Inhalt	Kommentar / Hinweise	Erläuterungen für Mitwirkung
			<p>und 40°, ohne Traufveränderungen, Vorbauten und Einschnitte,</p> <ul style="list-style-type: none"> - allseitig Vordächer in einem ausgewogenen Verhältnis zur Dachfläche und zur Fassadenhöhe. 	
	2	In der Zone W2 Hang sind für Hauptgebäude nur Sattel- und Pultdächer zulässig; die Firstrichtung ist parallel zum Hang anzuordnen.		
	3	Flachdächer sind zugelassen, ausser in der Zone W2 Hang und dem Ortsteil Schlosswil.		
	4	Bei An- und Kleinbauten sind Flachdächer gestattet.		
	5	Betreffend Planungen und Bewilligungsverfahren Objekte nach Art. 10 a BauG ^(a) , ist die kantonale Denkmalpflege in jedem Fall in das Verfahren einzubeziehen. Eine Voranfrage wird empfohlen.		
	6	Bei Schutzobjekten und im Ortsbildschutzperimeter können bei Dachaufbauten, Dachöffnungen, Dacheinschnitte und Sonnenkollektoren zum Schutz des Gebäudes und des Ortsbildes abweichende Regeln gelten.		
	7	Dachaufbauten, Dacheinschnitte und Dachflächenfenster sind zulässig, sofern sie eine gute architektonische Gestaltung und Einpassung in die Dachfläche aufweisen. Im Ortsteil Schlosswil müssen sie auf einer Ebene angeordnet werden. Ihre Gesamtbreite beträgt maximal 50 % der Gebäudelänge des obersten Vollgeschosses. Sie dürfen mit keinem Teil näher als 0,6 m an eine First-, Trauf-, Ort- oder Gratlinie zu	<p>Dadurch werden eine unverträgliche Auflösung ruhiger Dachflächen sowie Dachöffnungen in mehreren Reihen übereinander vermieden. Dachräume und Galerien können über die Giebel-Befensterung oder Firstoblichter belichtet werden. Vgl. auch Art. 511 Dachgestaltung im Ortsbildschutzgebiet.</p>	<p><i>Die Gesamtbreite für Dachaufbauten, Dacheinschnitte und Dachflächenfenster wird erhöht und sorgt so für mehr gestalterische Freiheiten.</i></p> <p><i>Im Ortsteil Grosshöchstetten dürfen neu Dachaufbauten und dgl. mit keinem Teil näher als 0.6 m an die Trauflinie zu liegen</i></p>

^(a) Genehmigungsvermerk AGR vom 10.08.2011

Marginale	Art.	Normativer Inhalt	Kommentar / Hinweise	Erläuterungen für Mitwirkung
		liegen kommen. Die einzelnen Dachflächenfenster dürfen nicht grösser als 1,2 m ² (Blendrahmen aussen) sein.		<i>kommen (bisher nur First- und Gratlinie).</i>
	8	Firstoblichter sind sorgfältig in die Dachfläche zu integrieren; ihre Fläche beträgt zusammen maximal 10 % der jeweiligen Dachfläche. Firstoblichter werden nicht zu den übrigen Dachaufbauten gezählt.	Firstoblichter sind geeignet, grosse Dachräume und innen liegende Treppenhäuser zu belichten. Vorbehalten bleibt die Gewährung eines grösseren Gestaltungsspielraumes gemäss Art. 417.	Die Flächen von Firstoberlichter im Ortsteil Schlosswil waren bis anhin bis max. 30% der Dachfläche zulässig. Neu sind Firstoberlichter auch in Grosshöchstetten zulässig. Zum Schutz des Ortsbilds wird die max. Fläche auf 10 % reduziert.
	9	In Ortsbildschutzgebieten und bei Gebäuden und Baugruppen des Bauinventars sind Dachaufbauten, Dach-einschnitte und Dachflächenfenster auf der untersten Nutzungsebene über dem Dachboden zulässig, wenn sie auf einer Ebene angeordnet werden. Ihre Gesamtlänge beträgt nicht mehr als 30% der Gebäudelänge des obersten Vollgeschosses. Sie dürfen mit keinem Teil näher als 1 m an eine First-, Trauf-, Ort- oder Gratlinie zu liegen kommen. Die einzelnen Dachflächenfenster dürfen nicht grösser als 0.8 m ² (Blendrahmen aussen) sein.	Ortsbildschutzgebiet vgl. 511	
	10	Technisch bedingte Dachaufbauten von bis zu 2.0 m Höhe bleiben unberücksichtigt.	Vgl. auch Anhang A1	<i>Das Mass der techn. Bedingten Aufbauten wird von 3 m auf 2 m reduziert.</i>
	11	Kamine für kleine Feuerungsanlagen bis zu 3.0 m Höhe bleiben unberücksichtigt.	Mindesthöhe von Kaminen (Kamin-Empfehlung) des Bundesamtes für Umwelt BAFU, Dezember 2018.	
	12	In der Wohnzone W2 Hang sind nur Dachflächenfenster als Dachaufbauten gestattet.		

Marginale	Art.	Normativer Inhalt	Kommentar / Hinweise	Erläuterungen für Mitwirkung
Aussenraumgestaltung	415	1 Die Gestaltung der privaten Aussenräume – insbesondere der öffentlich erlebbaren Einfriedungen, Vorgärten, Vorplätzen und Hauszugängen – hat sich nach den ortsüblichen oder vorherrschenden Merkmalen zu richten, welche das Strassen-, Quartier- oder Ortsbild prägen.	<p>Im weitgehend unüberbauten Gebiet sind es die «ortsüblichen», im weitgehend überbauten Gebiet die «vorherrschenden» Merkmale, welche das Orts-, Quartier- oder Strassenbild prägen.</p> <p>Dazu gehören u.a.:</p> <ul style="list-style-type: none"> – die Durchgrünung mit standortgerechten Sträuchern und Bäumen, – die Bauerngärten und Obstbaumgärten im Ortsbildschutzgebiet – Schottergärten sind in Grosshöchstetten nicht ortsüblich und nicht vorherrschend <p>Siehe auch Art. 431 ökologischer Ausgleich im Siedlungsgebiet.</p>	<i>Umsetzungsvorschlag zur Vermeidung von Schottergärten (aus ökologischer- klimatischer und raumplanerischer Sicht zu verhindern)</i>
		2 Mit dem Baugesuch ist ein Aussenraumgestaltungsplan oder eine andere geeignete Darstellung der Aussenräume und deren wesentlichen Gestaltungselemente einzureichen.	<p>Der Aussenraum kann – zur Beurteilung der Gesamtwirkung im Zusammenhang mit benachbarten privaten und öffentlichen Aussenräumen – auch in einem Situations- oder Erdgeschossplan dargestellt werden. Wesentliche Gestaltungselemente sind z.B. Bepflanzung, Terraingestaltung, Böschungen, Stützmauern, Spielplätze, Verkehrsflächen, Abstellflächen für Fahrräder und Motorfahrzeuge, Hauszugänge, Aufenthaltsflächen, Einfriedungen, Kehrachtsammelstellen.</p> <p>Vorbehalten bleibt die Gewährung eines grösseren Gestaltungsspielraumes gemäss Art. 417.</p>	
		3 Die Umgebungsarbeiten sind innert Jahresfrist nach Bauabnahme abzuschliessen.		
		4 Parkplätze und private Hauszufahrten sind wasserdurchlässig zu gestalten.		

Marginale	Art.	Normativer Inhalt	Kommentar / Hinweise	Erläuterungen für Mitwirkung	
Reklamen und Plakatierung	416	1	Reklamen sind so anzuordnen, dass sie das Strassen-, Orts- und Landschaftsbild, schützens- und erhaltenswerte Objekte und deren Umgebung, die Wohn- und Aufenthaltsqualität sowie die Verkehrssicherheit nicht beeinträchtigen.	Im Reklamebegriff eingeschlossen ist gemäss übergeordnetem Recht auch die Plakatierung. Bezüglich Bewilligungspflicht gilt Art. 6a BewD. Bezüglich der Verkehrssicherheit gelten Art. 95 ff. der eidgenössischen Signalisationsverordnung vom 5. Sept. 1979 (SSV, SR 741.21), vgl. BSIG 7/722.51/1.1.	
		2	Für Plakatanschlagstellen ist ein einheitliches Trägersystem zu verwenden.	Die Plakatierungsstandorte auf öffentlichem Grund werden in Zusammenarbeit mit einer Plakatierungsfirma, in einem Plakatierungskonzept und einem Konzessionsvertrag festgelegt.	
		3	Baubewilligungspflichtige Fremdreklamen dürfen das Format F 200 (1.2m x 1.7m) nicht überschreiten. Bei guter Einpassung ins Orts- und Landschaftsbild kann die Baukommission Ausnahmen zulassen. Bei bewilligten Plakatanschlagsstellen sind Fremdreklamen mit grösseren Formaten zulässig.		<i>Im Sinne des Ortsbild- und Landschaftsschutz wird die Grösse von Fremdreklamen begrenzt. Ausnahmen sind zulässig.</i>
		4	Digitale Reklamen sind grundsätzlich im gesamten Gemeindegebiet nicht zulässig. Bei guter Einpassung ins Orts- und Landschaftsbild kann die Baukommission Ausnahmen zulassen.	Digitale Reklamen sind Bildschirme und dergleichen, über welche Reklamen digital vermittelt werden.	<i>Im Sinne des Ortsbild- und Landschaftsschutz werden digitale Reklamen verboten. Ausnahmen sind zulässig.</i>
Gestaltungsspielraum	417		Die Baubewilligungsbehörde kann auf Antrag der Fachberatung oder auf der Grundlage des Ergebnisses eines qualifizierten Verfahrens von den Vorschriften über die Bau- und Aussenraumgestaltung gemäss Art. 412–416 abweichen.	Vgl. Art. 421 f.; damit werden zeitgemässe und innovative Gestaltungslösungen ermöglicht, welche zwar vielleicht von der lokalen Bautradition im Sinne von Art. 412–416 abweichen, jedoch in jedem Fall dem Grundsatz der «guten Gesamtwirkung» gemäss Art. 411 entsprechen.	
		42	Qualitätssicherung		
Fachberatung	421	1	Die Baukommission zieht in Gestaltungsfragen ausgewiesene, unabhängige Fachpersonen bei, welche die Bauwilligen und die Behörden in den Fällen beraten, die für das Orts- und Landschaftsbild von	Die Fachpersonen – Architektinnen und Architekten, Landschaftsarchitektinnen und Landschaftsarchitekten, Bauberaterinnen und Bauberater des Berner Heimatschutzes,	Zur Sicherung der baulichen Qualität in der Gemeinde werden in bestimmten Fällen Fachpersonen zur Beratung beigezogen.

Marginale	Art.	Normativer Inhalt	Kommentar / Hinweise	Erläuterungen für Mitwirkung
		Bedeutung sind oder spezielle Bau- und Aussenraumgestalterische Fragen aufwerfen.	Ortsplanerin bzw. Ortsplaner – werden nach rein fachlichen Kriterien ausgewählt. Ihre Empfehlungen beschränken sich auf Gestaltungsfragen	Im Art. 421 Abs. 3 sind die Voraussetzung für eine Fachberatung definiert.
	2	<p>Die Fachberatung formuliert Empfehlungen zu Händen der Baubewilligungsbehörden und stellt dieser insbesondere in den folgenden Fällen Antrag:</p> <ul style="list-style-type: none"> – Abweichungen von den Vorschriften über die Bau- und Aussenraumgestaltung; – Bauten und Anlagen in Ortsbildschutzgebiet – Bewilligung von Einzelvorhaben in ZPPs vor dem Erlass der Überbauungsordnung; – Beurteilung von Bauvorhaben, welche die Gestaltungsfreiheit in Anspruch nehmen; – Bauten und Anlagen in Landschaftsschutzgebieten; – Umbau, Erweiterung und Ersatz von erhaltenswerten Bauten ausserhalb von Baugruppen gemäss Bauinventar. 	<p>Vgl. Art. 417 und 511 ff BR</p> <p>Vgl. Art. 417 BR</p> <p>Insbesondere auch Abweichungen von den baupolizeilichen Massen (Art. 512 BR)</p> <p>Vgl. Art. 93 Abs. 1 Bst. a BauG</p> <p>Vgl. Art. 75 BauG</p> <p>Im Falle von schützenswerten Baudenkmalern oder von erhaltenswerten Baudenkmalern, welche in einem Ortsbildschutzgebiet gemäss Art. 511 f. BR liegen oder Bestandteil einer im Bauinventar aufgenommenen Baugruppe sind (so genannte K-Objekte) erfolgt die Beurteilung und Beratung durch die Kantonale Denkmalpflege (Art. 10c BauG).</p>	
Qualifizierte Verfahren	422	Die Gemeinde fördert die Durchführung von qualifizierten Verfahren zur Qualitätssicherung nach anerkannten Regeln.	Dazu gehören Ideen- und Projektwettbewerbe sowie Studienaufträge nach der sia-Ordnung 142 für Architektur- und Ingenieurwettbewerbe sowie so genannte Workshop- oder Gutachterverfahren.	

Marginale	Art.	Normativer Inhalt	Kommentar / Hinweise	Erläuterungen für Mitwirkung
	43	Nachhaltiges Bauen und Nutzen		
Ökologischer Ausgleich im Siedlungsgebiet	431	1 Zum Zweck des ökologischen Ausgleichs, d.h. der Erhaltung resp. Schaffung von natürlichen Lebensgrundlagen Aufwertung der Aussenräume innerhalb des Baugebietes und der Vernetzung von Biotopen sind wenigstens <ul style="list-style-type: none"> – nicht begehbare Flachdächer und Dächer mit bis zu 5° Neigung, deren Fläche 50 m² übersteigt, zu begrünen, sofern sie nicht für die Nutzung der Sonnenenergie verwendet werden – Böschungen ökologisch wirksam zu bepflanzen; – gefällte oder abgehende Bäume und Hecken zu ersetzen. 	Vgl. Art. 18b Abs. 2 NHG; Art. 21 Abs. 4 NSchG. Dazu gehören z.B. Naturwiesen, Hecken, etc. Hecken sind gemäss Art. 27 NSchG geschützt. Ersatzmassnahmen richten sich nach Art. 21 Abs. 4 NSchG.	<i>Zur Förderung der Ökologie werden neue Bestimmungen ergänzt. Die Bestimmungen wurden vom MBR übernommen.</i>
		2 Die Baupolizeibehörde kann gleichwertigen anderen ökologischen Ausgleichsmassnahmen zustimmen.	Dazu gehören z.B. Schwimmteich, Tümpel, Trockenmauern, etc.	
Energie	432	1 Bei Gebäuden, die neu erstellt (Neubauten) oder deren Heizungen oder zentrale Anlagen zur Warmwasseraufbereitung zu wesentlichen Teilen ersetzt werden, ist für Heizung und Warmwasseraufbereitung ein erneuerbarer Hauptenergieträger (z.B. Holz, Erdwärme, Sonnenenergie oder Umgebungswärme) einzusetzen, sofern kein unverhältnismässiger Aufwand nachgewiesen wird.	Laut Art. 1 Abs. 2 KEnV gelten als Neubauten neue Gebäude sowie Anbauten, Aufstockungen und neubauartige Umbauten, wie Auskernungen und dergleichen. Die wesentlichen Teile einer Heizung werden in Art. 8a KEnV definiert. Hinweis zur Verhältnismässigkeit: Bei Neubauten ist die Pflicht einen bestimmten erneuerbaren Energieträger einzusetzen grundsätzlich verhältnismässig. Bei bestehenden Bauten kann es unter Umständen vorkommen, dass insbesondere	Der Artikel zur Energie wurde den neuen übergeordneten Bestimmungen angepasst (MBR), inkl. Hinweis was als verhältnismässig betrachtet werden kann

Marginale	Art.	Normativer Inhalt	Kommentar / Hinweise	Erläuterungen für Mitwirkung
				der wirtschaftliche zusätzliche Aufwand so hoch ist, dass eine Pflicht unverhältnismässig erscheint. Unter Berücksichtigung der externen Kosten erscheinen Mehrkosten von mehr als 20 % unverhältnismässig.
	5	BAU- UND NUTZUNGSBESCHRÄNKUNGEN		
	51	Ortsbildpflege		
Ortsbildschutzgebiete	511	1 Ortsbildschutzgebiete sind Schutzgebiete gemäss Art. 86 Baugesetz.		Wichtige Grundlagen für die Analyse des Ortsbildes bilden das Bauinventar und ein Auszug des Inventars schützenswerter Ortsbilder der Schweiz ISOS, welche auf der Gemeindeverwaltung eingesehen und bezogen werden können.
		2 Ortsbildschutzgebiete umfassen schutzwürdige Baugruppen und deren zugehörige Umgebung. Innerhalb von Ortsbildschutzgebieten haben sich alle baulichen Massnahmen bezüglich Stellung, Volumen und Gestaltung (Fassaden, Materialisierung, Dach, Aussenräume usw.) gut ins Ortsbild einzufügen.		
		3 Betreffen Bauvorhaben schützenswerte Baudenkmäler oder erhaltenswerte Baudenkmäler, die Bestandteil einer im Bauinventar aufgenommenen Baugruppe sind, ist die zuständige kantonale Fachstelle in jedem Fall einzubeziehen.	Art. 10c BauG	
Baupolizeiliche Masse: Abweichungen	512	1 In Ortsbildschutzgebieten kann die Baubewilligungsbehörde auf Empfehlung der Fachberatung oder auf der Grundlage des Ergebnisses eines qualifizierten		

Marginale

Art.

Normativer Inhalt

Kommentar / Hinweise

Erläuterungen für Mitwirkung

Verfahrens von den baupolizeilichen Massen abweichen.

- 2 Sie sind in der Regel der vorherrschenden Bebauung bzw. den strukturbildenden Merkmalen anzupassen.

Marginale	Art.	Normativer Inhalt	Kommentar / Hinweise	Erläuterungen für Mitwirkung
	52	Pflege der Kulturlandschaft		
Baudenkmäler	521	1 Das von der zuständigen Fachstelle des Kantons erstellte und in Kraft gesetzte Bauinventar bezeichnet die schützenswerten und erhaltenswerten Baudenkmäler.	Denkmalpflege des Kantons Bern: Bauinventar von Schlosswil und von Grosshöchstetten; Das Bauinventar ist behördenverbindlich und im Hinweisplan dargestellt. Vgl. auch das Register des Bauinventars in der Beilage B2.	<i>Das Bauinventar vom Ortsteil Grosshöchstetten wird neu nicht mehr grundeigentümerverbindlich im Zonenplan und Baureglement festgelegt. Neu ist es behördenverbindlich. Dies ermöglicht eine einfachere und flexiblere Handhabung bei Änderungen des Bauinventars (vgl. Erläuterungsbericht).</i>
		2 Es gelten die Bestimmungen des Bau- und Raumplanungsgesetzes.	Vgl. Art. 10a–10e BauG; Art. 24d Abs. 2 RPG; Art. 83 Abs. 2 BauG sowie Erläuterungen zum Hinweisplan Beilage B1; auch Art. 522 BR	
Archäologische Schutzgebiete	522	1 Die archäologischen Schutzgebiete bezwecken die Erhaltung oder die wissenschaftliche Untersuchung und Dokumentation der archäologischen Stätten, Fundstellen und Ruinen.		
		2 Bei der Planung von Bauvorhaben, spätestens jedoch im Baubewilligungsverfahren, ist der archäologische Dienst des Kantons Bern einzubeziehen.	Treten bei Bauarbeiten archäologische Bodenfunde zutage, sind die Arbeiten einzustellen und die Gemeindeverwaltung oder der archäologische Dienst des Kantons Bern zu benachrichtigen (Art. 10 f BauG).	
Einzelbäume, Baumreihen, Obstgärten	523	1 Die im Zonenplan eingezeichneten Einzelbäume, Baumreihen und Hochstammobstgärten sind aus landschaftsästhetischen und/ oder ökologischen Gründen geschützt.	Die entsprechend bezeichneten Objekte prägen das Orts- und Landschaftsbild innerhalb und ausserhalb des Siedlungsgebietes und dienen dem ökologischen Ausgleich.	<i>Aufgrund der übergeordneten Bestimmungen wurden die Vorschriften zum Erhalt und Schutz der Einzelbäume, Baumreihen und Hochstammobstbäume angepasst.</i>
		2 Sind die Bäume aus ökologischen Gründen geschützt, bewilligt das Regierungsstatthalteramt deren Fällung, wenn das öffentliche Interesse dagegen nicht überwiegt oder wenn die Bäume für Mensch, Tier oder Eigentum eine Gefährdung darstellen.	Vgl. Art. 41 Abs. 1 und 3 NSchG	

Marginale	Art.	Normativer Inhalt	Kommentar / Hinweise	Erläuterungen für Mitwirkung
		3 Sind die Bäume aus landschaftsästhetischen Gründen geschützt, so obliegt der Entscheid über die Fällung dem Gemeinderat.	Vgl. Art. 9a BauG	
		4 Sind die Bäume sowohl aus landschaftsästhetischen als auch aus ökologischen Gründen geschützt, so braucht es für die Fällung die Zustimmung des Gemeinderats und des Regierungsstatthalteramts.		
		5 Gefällte Bäume oder natürliche Abgänge sind an derselben Stelle oder in unmittelbarer Nähe durch gleichwertige standortheimische Arten zu ersetzen.		
Hecken und Feldgehölze	524	1 Hecken und Feldgehölze sind als bedeutende Lebensräume für Pflanzen und Tiere und als wichtige Vernetzungselemente in der Landschaft und Siedlung zu erhalten und qualitativ zu verbessern.	Hecken und Feldgehölze sind gemäss Art. 27 NSchG geschützt. Über Ausnahmen vom Beseitigungsverbot entscheidet der Regierungsstatthalter.	
		2 Hecken sind periodisch selektiv auszuholzen oder abschnittsweise zurückzuschneiden. Dornensträucher, beerentragende Gehölze sowie markante Bäume sind zu erhalten und zu fördern.	Vgl. Art. 16 NSchV	
Raumbedarf Fliessgewässer	525	1 Der Raumbedarf der Gewässer (Gewässerraum) gewährleistet die folgenden Funktionen: a) die natürliche Funktion der Gewässer; b) Schutz vor Hochwasser; c) Gewässernutzung	Vgl. Art. 36a GschG, Art. 41a ff. GSchV, Art. 11 BauG, Art. 48 WBG, Art. 39 WBV sowie die AHOP Gewässerraum 2015	
		2 Der Gewässerraum für Fliessgewässer ist im Zonenplan als flächige Überlagerung festgelegt (Korridor).	Messweise siehe Anhang A145	
		3 Zugelassen sind nur Bauten und Anlagen, die standortgebunden sind und die im öffentlichen Interesse liegen wie Fuss- und Wanderwege, Flusskraftwerke oder Brücken. Alle anderen Bauten und Anlagen	Vorbehalten sind zudem Massnahmen des Gewässerunterhalts und des Gewässerbaus gemäss Art. 6, 7 und 15 WBG.	

Marginale	Art.	Normativer Inhalt	Kommentar / Hinweise	Erläuterungen für Mitwirkung
		<p>sowie Terrainveränderungen sind unter Vorbehalt des Bundesrechts untersagt. Sofern keine überwiegenden Interessen entgegenstehen, können bewilligt werden:</p> <ul style="list-style-type: none"> - zonenkonforme Bauten und Anlagen in dicht überbauten Gebieten - zonenkonforme Anlagen ausserhalb von dicht überbauten Gebieten auf einzelnen unüberbauten Parzellen innerhalb einer Reihe von mehreren überbauten Parzellen - land- und forstwirtschaftliche Spur- und Kieswege mit einem Abstand von mindestens 3 m von der Uferlinie des Gewässers, wenn topografisch beschränkte Platzverhältnisse vorliegen - standortgebundene Teile von Anlagen, die der Wasserentnahme oder -einleitung dienen der Gewässernutzung dienende Kleinanlagen 		
		4	Innerhalb des Gewässerraums ist die natürliche Ufervegetation zu erhalten. Zulässig ist nur eine extensive land- und forstwirtschaftliche Nutzung oder eine naturnahe Grünraumgestaltung. Dies gilt nicht für den Gewässerraum von eingedolten Gewässern.	Vgl. Art. 11 BauG Vgl. Art. 41c GschV und Art. 5b Abs. 2 WBG. Zuständig für den Entscheid, ob dicht überbaut im Baubewilligungsverfahren durch die Leitbehörde, das AGR erstellt einen Amtsbericht.
		5	Wo kein Gewässerraum ausgeschieden ist, gilt Art. 39 WBV.	Vgl. Art. 532 Abs. 1 Lebensraum Fließgewässer und Quellen Vgl. auch Art. 41c Abs. 3 und 4 GSchV Vgl. Art. 41c Abs. 6 Bst. b GSchV
Historische Verkehrswege	526	1	Die im Zonenplan bezeichneten historischen Verkehrswege der Schweiz (IVS) sind in ihrem Verlauf und mitsamt ihren Bestandteilen wie überlieferte Oberflächen, Mauern und Böschungen, Brücken, wegbegleitende Vegetation und Einrichtungen ungeschmäälert zu erhalten.	Die historischen Verkehrswege von nationaler Bedeutung mit viel Substanz und mit Substanz bilden das Bundesinventar der historischen Verkehrswege, welches in Anwendung des Bundesgesetzes über den Natur- und Heimatschutz (NHG, SR 451) im Auftrag des Bundesamtes für Strassen

Marginale	Art.	Normativer Inhalt	Kommentar / Hinweise	Erläuterungen für Mitwirkung
		2	Unterhalt und Nutzung im herkömmlichen Rahmen bleiben gewährleistet. Veränderungen, die über diesen Rahmen hinausgehen erfordern den Beizug der zuständigen Fachstellen.	(ASTRA) geführt wird. Vgl. auch Art. 2 und 3 VIVS. Zuständige Fachstelle im Kanton Bern ist das Tiefbauamt des Kantons Bern. Für weitergehende Informationen vgl. auch Via Storia, Kapellenstrasse 5, 3012 Bern
	53	Schutz der naturnahen Landschaft		
Landschaftsschutzgebiete	531	1	Die Landschaftsschutzgebiete bezwecken die ungeschmälerete Erhaltung von naturnahen Lebensräumen für einheimische Tier- und Pflanzenarten und dienen dem ökologischen Ausgleich.	Vgl. Art. 18 und 18b NHG; Art. 16, 19 Abs. 2 und 20 ff. NSchG, Art. 15–18 NSchV sowie Art. 10 und 86 BauG. Schutzzweck ist die Landschaftsökologie.
		2	Das Landschaftsschutzgebiet darf nur landwirtschaftlich genutzt werden. Nicht gestattet sind: <ul style="list-style-type: none"> – Baumschulen, Gärtnereien, Gewächshäuser – Freileitungen – störende Materialstapelungen und Einfriedungen – Antennenanlagen 	
		3	Bauten für landwirtschaftliche Nutzungen und zugehörige Wohnbauten sind nur zulässig, wenn sie sich gut in die Landschaft und in die bestehende Gebäudegruppe einordnen.	
		4	Tätigkeiten und Nutzungen, welche den Schutzzweck gefährden oder beeinträchtigen, sind untersagt.	
Lebensräume	532	Für die im Zonenplan bezeichneten oder innerhalb der Landschaftsschutzgebiete liegenden Lebensräume gelten die folgenden Schutzziele und besonderen Vorschriften:		

Lebensräume	Abk.	Schutzziele	Besondere Vorschriften
Feuchtstandorte	L2	Erhalten und Aufwerten als natürliche Lebensräume für standorttypische Pflanzen- und Tierarten.	Das Beweiden ist untersagt. In einem Abstand von 6,0 m ab Gebietsrand ist das Ausbringen von Dünger aller Art verboten.
Trockenstandorte (trockene Wiesen)	L3	Erhalten und Aufwerten der mageren, trockenen Wiesenvegetation als natürliche Lebensräume für standorttypische Pflanzen- und Tierarten.	Untersagt sind <ul style="list-style-type: none"> – das Ausbringen von Pflanzenschutzmitteln, Herbiziden und Dünger, – das Einsäen artenarmer Grasmischungen und Kunstwiesen.

Vgl. Art. 18 Abs. 1^{bis}, 21 und 22 NHG; Art. 20 NHV; Art. 6 AlgV; Art. 20 NSchG; Art. 25 und 26 NSchV; Art. 8 FiG; Kantonales Merkblatt Unterhalt von Uferböschungen (Formular Nr. 839.15) 1998.

Zu den Feuchtstandorten zählen u.a. Amphibienlaichgebiete und stehende Kleingewässer wie Tümpel und Weiher.

Vgl. Art. 18 Abs. 1^{bis} NHG; Art. 20 und 22 NSchG; Art. 44 und 45 DZV; Kantonale Merkblätter: Trockenstandorte im Kanton Bern.

Wildwechselkorridor

533

Innerhalb des Wildwechselkorridors sind Bauten und Anlagen sowie weitere Nutzungen und Veränderungen, welche die Passierbarkeit des Wildwechselkorridors einschränken, nicht gestattet

Gebietsfremde und schädliche Pflanzen / Tiere

534

Gebietsfremde Pflanzen und Tiere (Neophyten und Neozoen), welche Krankheiten übertragen, die Gesundheit gefährden oder die biologische Vielfalt bedrohen können, dürfen nicht freigesetzt werden. Bereits bestehende Vorkommen sind aus den betroffenen Gebieten zu entfernen und fachgerecht zu entsorgen.

Art. 29a USG und Art. 1 und 15 sowie Anhang 2 der Freisetzungsverordnung FrSV

Umsetzung Förderung Biodiversität gemäss Sitzung OPR-Kommission 2021

Marginale	Art.	Normativer Inhalt	Kommentar / Hinweise	Erläuterungen für Mitwirkung
	54	Ersatz- und Förderungsmassnahmen		
Ersatzmassnahmen	541	1 Lässt sich die Beeinträchtigung oder Beseitigung von Schutzgebieten oder Schutzobjekten nicht vermeiden, hat die Verursacherin bzw. der Verursacher für gleichwertigen Ersatz zu sorgen.	Vgl. Art. 18 Abs. 1 ^{ter} NHG; Art. 14 Abs. 7 NHV sowie Art. 27 NSchG für Hecken und Feldgehölze.	
		2 Über Ausnahmen, Bewilligungen und Ersatzmassnahmen entscheidet die Baubewilligungsbehörde oder die gemäss übergeordneter Gesetzgebung zuständige Stelle.	Vgl. Art. 41 Abs. 3 NSchG; Art. 18 Abs. 1 ^{ter} NHG. Zuständigkeit: Regierungsrätin bzw. Regierungsrat für Hecken (Art. 27 Abs. 2 NSchG); Naturschutzinspektorat für andere Objekte von überlokaler Bedeutung (Art. 15 Abs. 3c NSchG).	
Förderungsmassnahmen	542	Die Gemeinde fördert und unterstützt Massnahmen zur Erhaltung und Aufwertung der Landschaft (Anlage von Bäumen, Baumgruppen, Hecken, Obstgärten und dergleichen).	Weitere Förderungsmassnahmen vgl. Art. 13 ff. NHG; Art. 4 ff. NHV; Art. 22 ff. NSchG; LKV; ÖQV.	
	55	Gefahrengebiete		
Bauen in Gefahrengebieten	551	1 Bei Bauvorhaben in Gefahrengebieten gilt Art. 6 BauG	Art. 6 BauG definiert die Gefahrengebiete mit erheblicher („rote Gefahrengebiete“), mittlerer („blaue Gefahrengebiete“), geringer („gelbe Gefahrengebiete“) und nicht bestimmter Gefahrenstufe und deren Überbaubarkeit. Die bekannten Gefahrengebiete sind im Zonenplan verbindlich eingetragen.	
		2 Es wird empfohlen, frühzeitig eine Voranfrage einzureichen.	Die Voranfrage ist bei der Baubewilligungsbehörde einzureichen.	
		3 Bei Baugesuchen in Gebieten mit erheblicher oder mittlerer Gefährdung oder mit nicht bestimmter Gefahrenstufe zieht die Baubewilligungsbehörde die kantonale Fachstelle bei.		

Marginale	Art.	Normativer Inhalt	Kommentar / Hinweise	Erläuterungen für Mitwirkung
	4	Im Gefahrengebiet mit geringer Gefährdung („gelbes Gefahrengebiet“) wird der Baugesuchsteller im Baubewilligungsverfahren auf die Gefahr aufmerksam gemacht.		Zu beachten ist, dass für sensible Bauten Art. 6 Abs. 3 BauG gilt. Sensible Bauten sind: <ul style="list-style-type: none"> – Gebäude und Anlagen, in denen sich besonders viele Personen aufhalten, die schwer zu evakuieren sind (wie Spitäler, Heime, Schulen) oder die besonderen Risiken ausgesetzt sind (z.B. Campingplätze) – Gebäude und Anlagen, an denen bereits geringe Einwirkungen grosse Schäden zur Folge haben (wie Schlat- und Telefonzentralen, Steuerungs- und Computeranlagen, Trinkwasserversorgungen, Kläranlagen) – Gebäude und Anlagen, an denen grosse Folgeschäden auftreten können (wie Deponien, Lagereinrichtungen oder Produktionsstätten mit Beständen an gefährlichen Stoffen).
	6	STRAF- UND SCHLUSSBESTIMMUNGEN		
Widerhandlungen	601	1 Widerhandlungen gegen die baurechtliche Grundordnung, gegen die übrigen Gemeindebauvorschriften und die gestützt darauf erlassenen Verfügungen, werden nach den Strafbestimmungen der Baugesetzgebung geahndet.	Vgl. Art. 50 BauG	
Zuständigkeiten	602	1 Der Gemeinderat nimmt alle Befugnisse wahr, die nach Gesetz oder Reglement nicht einem anderen Gemeindeorgan obliegen. Ihm obliegen insbesondere: <ul style="list-style-type: none"> – der Entscheid über die Erhebung von Einsprachen – der Beschluss über Planungszonen – der Beschluss über Überbauungsordnungen, die eine Zone mit Planungspflicht nach diesem Reglement betrifft. 		
		2 Der Baukommission als Baubewilligungsbehörde obliegen: <ul style="list-style-type: none"> – die vorläufige formelle Prüfung der Baugesuche; – soweit die Gemeinde Baubewilligungsbehörde ist: 		

- die vorläufige materielle Prüfung der Baugesuche,
 - die Bekanntmachung und öffentliche Auflage der Baugesuche,
 - die Durchführung der Einspracheverhandlungen,
 - das Einholen von Amts- und Fachberichten, Stellungnahmen sowie weiteren Bewilligungen;
 - die Prüfung von Amtes wegen, ob das Baugesuch den öffentlichrechtlichen Vorschriften genügt;
 - die Antragstellung an die Baubewilligungsbehörde, soweit sie nicht für den Entscheid selber zuständig ist;
 - der Entscheid über Baubewilligungen mit geringem Koordinationsaufwand;
 - die Beratung des Gemeinderates in Planungsangelegenheiten;
 - die Ausführung resp. die Begleitung der beschlossenen Planungen;
 - die Durchführung des Informations- und Mitwirkungsverfahrens entsprechend den Bestimmungen;
 - die Durchführung des Vorprüfungsverfahrens;
 - die Durchführung des Auflageverfahrens sowie der Einspracheverhandlungen.
- 3 Der Bauverwaltung obliegt die Erteilung von kleinen Baubewilligungen ohne Ausnahmen bis zu 100'000 Franken Bausumme.

Die Summe zur Erteilung von kleinen Baubewilligungen wird von 20'000 auf 100'000 CHF erhöht, so dass z.B. Wärmepumpen und Heizungsersatz vereinfacht bewilligt werden können.

Marginale	Art.	Normativer Inhalt	Kommentar / Hinweise	Erläuterungen für Mitwirkung
Inkrafttreten	603	1 Die baurechtliche Grundordnung tritt am Tag nach der Publikation der Genehmigung durch das Amt für Gemeinden und Raumordnung in Kraft.		
Aufhebung von Vorschriften	604	Mit Inkrafttreten der baurechtlichen Grundordnung werden aufgehoben		
Schlosswil	1	<ul style="list-style-type: none"> - Baureglement vom 10.08.2011 - Zonenplan Ausschnitt Dorfkern vom 10.08.2011 - Zonenplan gesamtes Gemeindegebiet vom 10.08.2011 - Gesamttrichtplan mit Umsetzungsprogramm vom 10.09.1999 		
Grosshöchstetten	2	<ul style="list-style-type: none"> - Baureglement vom 10.02.2006 - Zonenplan vom 10.02.2006 - Landschaftsrichtplan vom 21.07.1977 - Verkehrsrichtplan vom 21.07.1977 		

Marginale

Art.

Normativer Inhalt

Kommentar / Hinweise

Erläuterungen für Mitwirkung

GENEHMIGUNGSVERMERKE

Mitwirkung

xxxx bis und mit xxxx

Vorprüfung

xxxx

Publikation im amtlichen Anzeiger vom

xxxxx

Publikation im Amtsblatt

xxxx

Öffentliche Auflage

xxx bis xxxx

Einsprachen/Rechtsverwahrungen

xxxxx

Beschlossen durch den Gemeinderat

xxxx

Unerledigte Einsprachen

xxxx

Beschlossen durch die Stimmberechtigten

xxxx mit xxxx ja / xxxxx nein

Namens der Einwohnergemeinde

Die Präsidentin

.....

Der Geschäftsleiter

.....

Die Richtigkeit dieser Angaben bescheinigt:

Der Geschäftsleiter

Grosshöchstetten,

Genehmigt durch das Amt für Gemeinden und
Raumordnung des Kantons Bern

.....

Marginale

Art.

Normativer Inhalt

Kommentar / Hinweise

Erläuterungen für Mitwirkung

ANHANG

Seite

A1	Definitionen und Messweisen	60
A 2	Bestimmungen altes Gemeindebaureglement aGBR Grosshöchstetten und Schlosswil	70
A 3	Abkürzungen	78
A 4	Sachregister	81

Das Bauinventar vom Ortsteil Grosshöchstetten wird neu nicht mehr grundeigentümergebunden im Zonenplan und Baureglement festgelegt. Neu ist es behördenverbindlich. Dies ermöglicht eine einfachere und flexiblere Handhabung bei Änderungen des Bauinventars (vgl. Erläuterungsbericht).

Marginale	Art.	Normativer Inhalt	Kommentar / Hinweise	Erläuterungen für Mitwirkung
-----------	------	-------------------	----------------------	------------------------------

ANHANG

ANHANG A1

DEFINITIONEN UND MESSWEISEN

A11 Terrain

Massgebendes Terrain

A111 1

Als massgebendes Terrain gilt der natürlich gewachsene Geländeverlauf. Kann dieser infolge früherer Abgrabungen und Aufschüttungen nicht mehr festgestellt werden, ist vom natürlichen Geländeverlauf der Umgebung auszugehen.

Vgl. Art. 1 BMBV

2 Aus planerischen oder erschliessungstechnischen Gründen kann das massgebende Terrain in einem Planungs- oder im Baubewilligungsverfahren abweichend festgelegt werden.

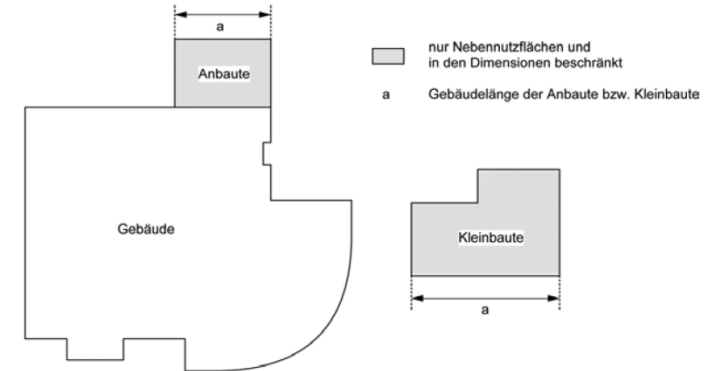
3 Wird das Terrain im Hinblick auf ein Bauvorhaben abgegraben, so ist dieses abgegrabene Terrain massgebend.

An- und Kleinbauten

A12 Gebäude und Gebäudeteile

- A121** 1 Anbauten sind mit einem anderen Gebäude zusammengebaut, überschreiten in ihren Dimensionen die zulässigen Masse nicht und enthalten nur Nebennutzflächen.
- 2 Kleinbauten sind freistehende Gebäude, die in ihren Dimensionen die zulässigen Masse nicht überschreiten und nur Nebennutzflächen enthalten.
- 3 Die zulässigen Masse von An- und Kleinbauten sind in Art. 212 Abs. 2 Bst. a BR festgelegt.

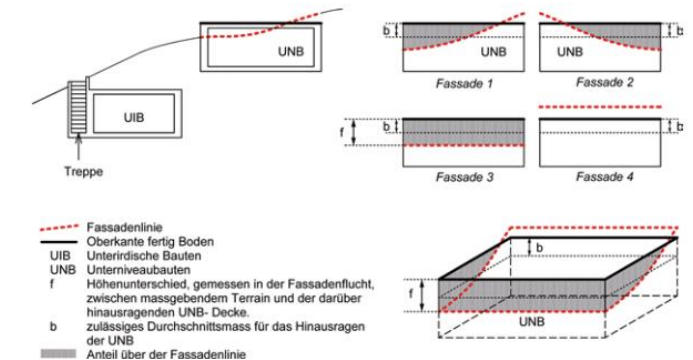
Vgl. Art. 3 und 4 sowie Anhang 1, Figuren 1.1 und 1.2 BMBV



Unterniveaubauten und Unterirdische Bauten

- A122** 1 Unterniveaubauten sind Gebäude, die höchstens bis zum zulässigen Mass über das massgebende Terrain hinausragen.
- 2 Unterirdische Bauten sind Gebäude, die mit Ausnahme der Erschliessung sowie der Geländer und Brüstungen, vollständig unter dem massgebenden Terrain liegen.
- 3 Die zulässigen Masse von unterirdischen Bauten sind in Art. 212 Abs. 2 Bst. b festgelegt.

Vgl. Art.5 und 6 sowie Anhang1, Figuren 1.3 und 1.4 BMBV



Marginale

Art.

Normativer Inhalt

Kommentar / Hinweise

Erläuterungen für Mitwirkung

Vorspringende Gebäudeteile

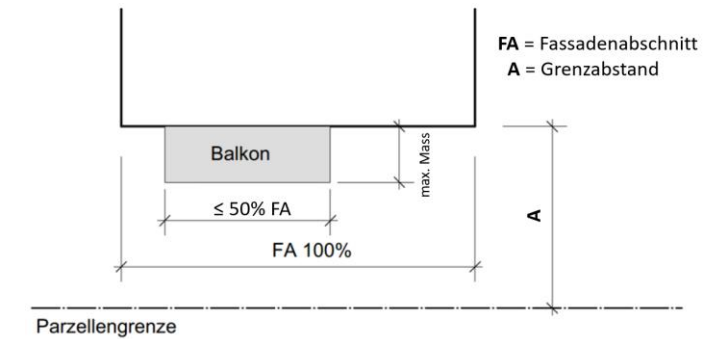
A123 1

Vorspringende offene Gebäudeteile ragen höchstens bis zum zulässigen Mass (für die Tiefe) über die Fassadenflucht hinaus. Sie dürfen, mit Ausnahme der Dachvorsprünge, den zulässigen Anteil bezüglich des zugehörigen Fassadenabschnitts, nicht überschreiten.

Vgl. Art. 10 BMBV, Art. 79 und Art. 79b EG ZGB

Vgl. Art. 6 Abs. 5 GBR

Offene vorspringende Gebäudeteile sind: Vordächer, Aussentrepfen, die nicht der Haupteinschliessung des Gebäudes dienen, Laderampen, überdeckte mind. zweiseitig offene Sitzplätze, Balkone (nicht vollverglast), Lauben udgl.

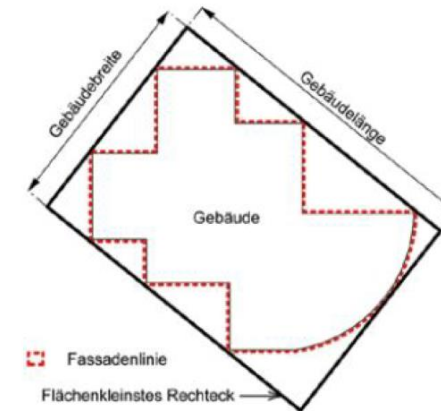
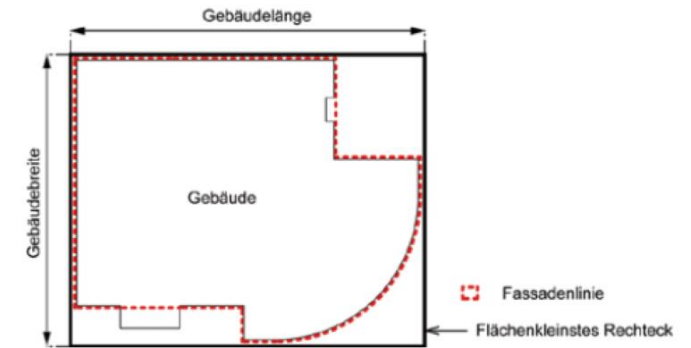


A13 Gebäudemasse

Gebäudelänge

- A131** 1 Die Gebäudelänge ist die längere Seite des flächenkleinsten Rechtecks, welches die projizierte Fassadenlinie umfasst.
- 2 Der Gebäudelänge nicht angerechnet werden die Anbauten und die Unterniveaubauten.
- 3 Die zulässigen Masse der Gebäudelänge und -breite sind in Art. 212 ff. BR festgelegt.

Vgl. Art. 12 und 13 BMBV sowie Anhang 1, Figuren 3.1 und 3.2 BMBV



Marginale

Art.

Normativer Inhalt

Kommentar / Hinweise

Erläuterungen für Mitwirkung

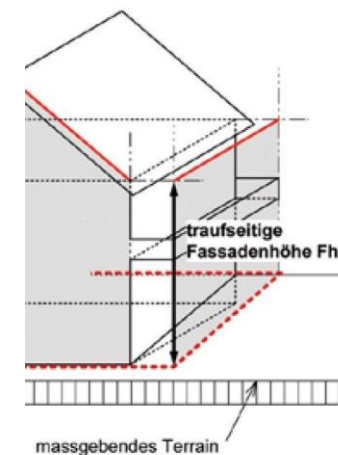
Höhen

A132 1

Die Fassadenhöhe ist der grösste Höhenunterschied zwischen der Schnitlinie der Fassadenflucht mit der Oberkante der Dachkonstruktion und der dazugehörigen Fassadenlinie.

zu Höhen vgl. Art. 14 ff. sowie Anhang 1 Figuren 4.1a und 4.2a BMVB

Bei Gebäuden mit einem Schrägdach spricht man von der sog. „traufseitigen Fassadenhöhe FHtr“.

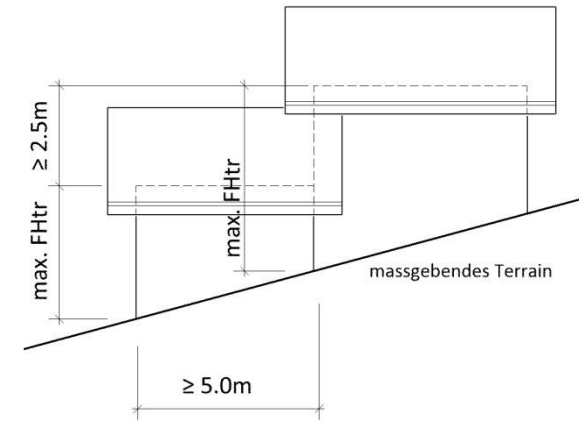


2 Die zulässigen Masse sind in Art. 212 ff. BR festgelegt.

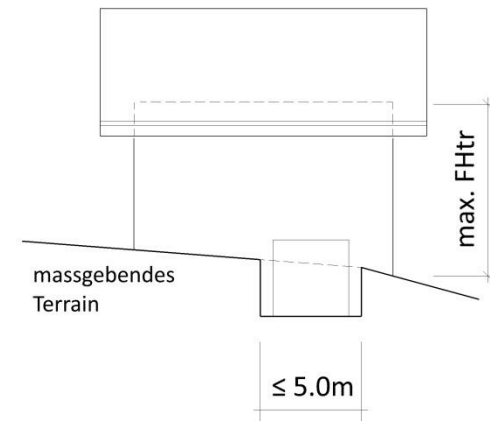
4 Die Fassadenhöhe wird bei Gebäuden, die in der Höhe oder in der Situation je um ein Minimalmass gestaffelt sind, für jeden Gebäudeteil separat gemessen.

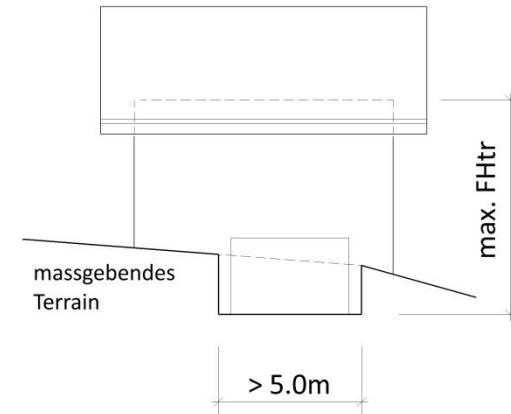
Vgl. Art. 212 Abs. 2 Bst. e BR (Masse der Staffelung)

- 5 Abgrabungen des massgebenden Terrains für Hauseingänge und Garageneinfahrten bis zur zulässigen Breite auf maximal einer Fassadenseite bleiben unberücksichtigt.



Maximale Breite für Abgrabungen vgl. Art. 212 Abs. 2 Bst. c BR





- 6 Die zulässige Fassadenhöhe darf nicht durch nachträgliche Abgrabungen überschritten werden.

Kniestockhöhe**A133**

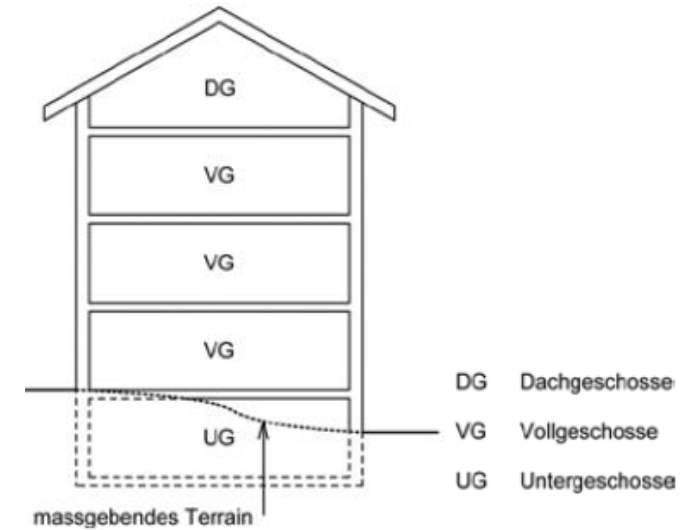
- 1 Die Kniestockhöhe ist der Höhenunterschied zwischen der Oberkante des Dachgeschossbodens im Rohbau und der Schnittlinie der Fassadenflucht mit der Oberkante der Dachkonstruktion.
- 2 Das zulässige Mass der Kniestockhöhe ist in Art. 212 Abs. 2 Bst. f BR festgelegt.

Vgl. Art. 16 und Anhang 1, Figur 4.3 BMBV

Vollgeschosse**A134 1**

Vollgeschosse sind alle Geschosse von Gebäuden mit Ausnahme der Unter-, Dach- und Attikageschosse.

Vgl. Art. 18 BMBV



2 Bei zusammengebauten Gebäuden und bei Gebäuden, die in der Höhe oder in der Situation gestaffelt sind, wird die Vollgeschossezahl für jeden Gebäudeteil bzw. für jedes Gebäude separat ermittelt.

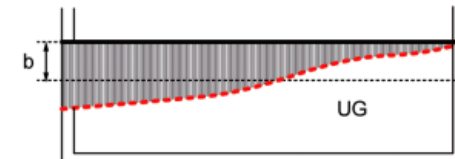
Vgl. Art. 18 BMBV und Art. 212 Abs. 2 Bst. e BR für die Masse der Staffelung

3 Die zulässigen Anzahl Vollgeschosse ist in Art. 212 ff. BR festgelegt.

Untergeschosse**A135**

Untergeschosse sind Geschosse, bei denen die Oberkante des fertigen Bodens des darüberliegenden Vollgeschosses, gemessen in der Fassadenflucht, im Mittel höchstens bis zum zulässigen Mass über die Fassadenlinie hinausragt.

Vgl. Art. 19 BMBV und Art. 212 Abs. 2 Bst. f BR



- - - Fassadenlinie

b zulässiges Durchschnittsmass für das Hinausragen des UG

UG Untergeschoss

Dachgeschosse**A136**

Dachgeschosse sind Geschosse, deren Kniestockhöhen das zulässige Mass nicht überschreiten

Vgl. Art. 20 BMBV und Art. 212 Abs. 2 Bst. f BR

Attikageschoss**A137**

- 1 Als Attikageschoss gilt ein auf Flachdächern aufgesetztes zusätzliches Geschoss, welches die zulässige Höhe nicht übersteigt.
- 2 Technisch bedingte Aufbauten von bis zu 2 m Höhe bleiben unberücksichtigt.
- 3 Attikageschosse werden nicht an die Geschoszahl angerechnet, jedoch an die zulässige Gesamthöhe / Fassadenhöhe.
- 4 Bei Attiken mit Vordächern wird die Rückversetzung vom äussersten Dachrand aus gemessen.

Zulässige Höhe und Mass vgl. Art. 212 Abs. 2.

A14 Bauabstände

Gegenüber nachbarlichem Grund Vereinbarungen

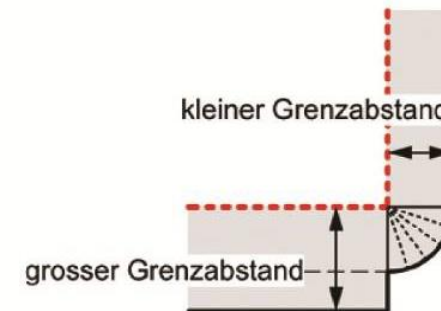
- A141** 1 Benachbarte Grundeigentümer können die von Bauten gegenüber ihrem Grund einzuhaltenden Abstände untereinander mit Dienstbarkeiten oder schriftlicher Vereinbarung regeln.
- 2 Sie können insbesondere den Bau an der Grenze und – innerhalb der zulässigen Gebäudelänge – den Zusammenbau an der Grenze gestatten.

Grundeigentümer können Abweichungen von den reglementarischen Grenzabständen (Art. 212 BR) vereinbaren. Der Gebäudeabstand (A144 BR) muss trotzdem eingehalten werden. Daraus folgt, dass bei einem vereinbarten Näherbau der belastete Nachbar um das fehlende Mass des Gebäudeabstandes weiter von seiner Grenze abrücken muss. Der Zusammenbau an der Grenze bleibt vorbehalten (A141 Abs. 2 BR).

Kleiner Grenzabstand

- A142** 1 Der kleine Grenzabstand (kA) bezeichnet die zulässige kürzeste Entfernung zwischen der projizierten Fassadenlinie und der Parzellengrenze.

Vgl. Art. 22 BMBV sowie Art. 212 Abs. 1 BR



mindestens einzuhaltender Grenzabstand
 Fassadenlinie

- 2 Er wird rechtwinklig zur massgebenden Fassade gemessen.
- 3 Er kommt auf den Schmalseiten und der beschatteten Längsseite des Gebäudes zur Anwendung.


Marginale	Art.	Normativer Inhalt	Kommentar / Hinweise	Erläuterungen für Mitwirkung
		4	Vorspringende Gebäudeteile bleiben unberücksichtigt.	Vorspringende Gebäudeteile vgl. Art. 212 Abs. 2 Bst. d und zu Balkonen auch die Skizze im Anhang A123
Grosser Grenzabstand	A143	1	Der grosse Grenzabstand (gGA) bezeichnet die zulässige kürzeste Entfernung zwischen der projizierten Fassadenlinie der besonnten Längsseite des Gebäudes und der Parzellengrenze.	Vgl. Art. 22 BMBV sowie Art. 212 Abs. 1 BR
		2	Er wird rechtwinklig zur massgebenden Fassade gemessen.	
		3	Ist die besonnte Längsseite nicht eindeutig bestimmbar (keine Seite mehr als 10 % länger oder bei Ost-West-Orientierung der Längsseite), bestimmt die Baupolizeibehörde Baugesuchsteller auf welcher Fassade, die Nordfassade ausgenommen, der grosse Grenzabstand gemessen wird.	
		4	Vorspringende Gebäudeteile bleiben unberücksichtigt.	Vorspringende Gebäudeteile vgl. Art. 212 Abs. 2 Bst. d BR und zu Balkonen auch die Skizze im Anhang A123 BR

Gebäudeabstand

A144

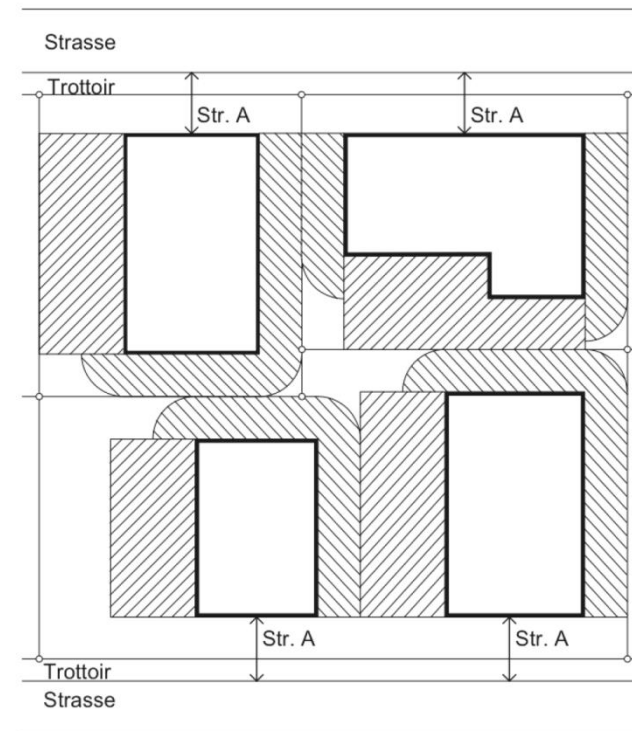
- 1 Der Gebäudeabstand ist die Entfernung zwischen den projizierten Fassadenlinien zweier Gebäude.
- 2 Er entspricht wenigstens der Summe der Grenzabstände.
- 3 Zwischen Bauten, die aufgrund früherer baurechtlicher Vorschriften oder Ausnahmegewilligungen den Grenzabstand nicht einhalten, reduziert sich der Gebäudeabstand um das Mass der Unterschreitung des Grenzabstandes.

Vgl. Art. 23 BMBV
Grenzabstände vgl. Art. 212 BR

 = Fläche kGA

 = Fläche gGA

Str.A = Strassen Abstand



Marginale

Art.

Normativer Inhalt

Kommentar / Hinweise

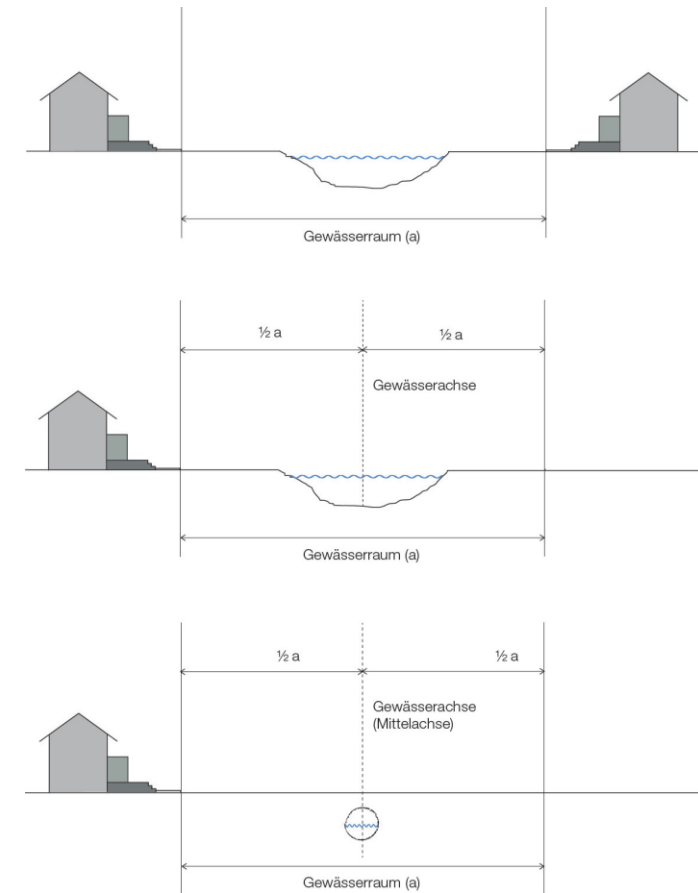
Erläuterungen für Mitwirkung

Gegenüber Fliessgewässern

A145

Der Gewässerraum wird bei offenen und bei eingedolten Gewässern ab der Gewässerachse gemessen.

Vgl. Art. 525 BR



Gegenüber Zonengrenzen

A146

Die Abstände gegenüber Zonengrenzen werden auf die gleiche Art und Weise wie diejenigen gegenüber nachbarlichem Grund gemessen.

Abstände: kleiner und grosser Grenzabstand, vgl. A142 und A143

Marginale	Art.	Normativer Inhalt	Kommentar / Hinweise	Erläuterungen für Mitwirkung
Geschossflächenziffer oberirdisch und unterirdisch	A15	Nutzungsziffern		
	A151	1	Die oberirdische Geschossflächenziffer (GFZo) bestimmt das zulässige Höchstmass der baulichen Nutzung.	Die oberirdische Geschossflächenziffer (GFZo) wird nur in den Zonen mit Planungspflicht ZPP angewendet. Die Geschossflächenziffer oberirdisch (GFZo) ergibt sich aus dem Verhältnis der GFo zur anrechenbaren Grundstücksfläche gemäss Art. 27 BMBV.
		2	Die GFZo bestimmt sich anhand der oberirdischen Geschossfläche. Oberirdisch ist die Geschossfläche sämtlicher Geschosse, die nicht Untergeschosse gemäss 212 Abs. 2 Bst. f BR darstellen.	
		3	Ist für ein Grundstück keine GFZo festgelegt, ergibt sich das Höchstmass der baulichen Nutzung aus den baupolizeilichen Massen gemäss Art. 212 Abs. 1 BR oder aus den besonderen Bestimmungen in Überbauungsordnungen.	

Marginale

Art.

Normativer Inhalt

Kommentar / Hinweise

ANHANG A2

BESTIMMUNGEN aGBR GROSSHÖCHSTETTEN UND SCHLOSSWIL

A21 aGBR Grosshöchstetten (10.02.2006)

Baupolizeiliche Masse

A211 1 Baupolizeiliche Masse gemäss Art. 10 aGBR:

Zone	Abk.	gA in m	kA in m	FHtr in m	FHA ³)	GL in m	VG
Gewerbezone G	G	frei	5,0	12,0	14,5	frei	frei

kA = kleiner Grenzabstand (s. Anhang A142)
gA = grosser Grenzabstand (s. Anhang A143)
FHtr = Fassadenhöhe traufseitig (vgl. Art. 15 BMBV und Anhang A132 BR)
FHA = Fassadenhöhe bei Gebäuden mit Attikageschoss auf der Seite mit der Fassade, die bündig zum darunter liegenden Geschoss erstellt werden kann
VG = Vollgeschosse (vgl. Art. 18 BMBV und Anhang A134 BR)

Zonenvorschriften
Gewerbezone G
(gemäss Art. 37
aGBR)

- A211 1 In der Gewerbezone G sind mässig störende Gewerbe-, Industrie- und Bürobauten zugelassen.
- 2 Pro Gebäude ist eine Wohnung für das betriebsnotwendige, an den Standort gebundene Personal zugelassen, sofern durch geeignete Vorkehrungen für wohngygienisch tragbare Verhältnisse gesorgt wird.
- 3 Es gilt die Lärmempfindlichkeitsstufe III (ES III) gemäss Art. 43 LSV

Marginale Art. Normativer Inhalt Kommentar / Hinweise

Zonenvorschriften
Zone für öffentliche
Nutzungen A212 1 Zweckbestimmungen und Grundzüge der Gestaltung/Überbauung gemäss Art. 43 aGBR:

Nr.	Zweckbestimmungen	Grundzüge der Gestaltung / Überbauung	ES
2	Rosig-Schulhaus, Parkplatz, Kindergarten	Erneuerung innerhalb der bestehenden Gebäudevolumen, Erweiterungen im Rahmen der baupolizeilichen Masse der W2	II
4	Sportanlage, Turnhalle	Erneuerung innerhalb der bestehenden Gebäudevolumen, Erweiterungen im Rahmen der baupolizeilichen Masse der Kernzone	II

A22 aGBR Schlosswil (10.08.2011)

Mass der Nutzung
Wohnzone W2 A221 1 Mass der Nutzung gemäss Art. 212 aGBR:

Zone	Abk.	kA in m	gA in m	GL in m	GB in m	FHtr in m	GH In m	VG
Wohnzone W	W	4,0	8,0	25,0	12,0	7,0	-	2

- kA = kleiner Grenzabstand (s. Anhang A142)
- gA = grosser Grenzabstand (s. Anhang A143)
- GL = Gebäudelänge (vgl. Art. 12 BMBV und Anhang A131 BR)
- GB = Gebäudebreite (vgl. Art. 13 BMBV Anhang A131 BR)
- FHtr = Fassadenhöhe traufseitig (vgl. Art. 15 BMBV und Anhang A132 BR)
- GH = Gesamthöhe (vgl. Art. 14 BMBV und Anhang A132 BR)
- VG = Vollgeschosse (vgl. Art. 18 BMBV und Anhang A134 BR)

Marginale	Art.	Normativer Inhalt	Kommentar / Hinweise
Bestimmungen ZPP G «Dorfkern» (gemäss Art. 313 aGBR)	A222	Für die Zone mit Planungspflicht ZPP 3 gelten die folgenden Bestimmungen gemäss Art. 313 aGBR:	
Planungszweck	1	Es soll eine sorgfältig gestaltete und durchgrünte Wohnüberbauung mit Ein- und Zweifamilienhäusern oder ähnlichen Wohnformen realisiert werden.	
Art der Nutzung	2	gemäss Wohnzone W	
Mass der Nutzung	3	<ul style="list-style-type: none"> - GFZo mind. 0.5 - Grenzabstand min. 4,0 m - Fassadenhöhe traufseitig (FHtr) 4,5 m* - 2 Vollgeschosse <p>*Das zulässige Mass der „Fassadenhöhe traufseitig“ (FHtr) gilt für Bauten mit Pultdächern auf der Firstseite</p>	<p>Vgl. Anhang A151 Vgl. Anhang A142 Vgl. Anhang A132 Vgl. Anhang A134</p>
Gestaltungsgrundsätze	4	<ul style="list-style-type: none"> - Der landschaftlich exponierten Lage und der dörflichen Umgebung ist mit einer sorgfältigen Gestaltung von Bauten und Aussenräumen Rechnung zu tragen. - Es sind nur Satteldächer oder Pultdächer gestattet. - Die Überbauung ist im Innern stark zu durchgrünen und mit Bäumen zu bepflanzen. - Der Übergang zur Landwirtschaftszone ist als Siedlungsrand zu gestalten und heckenartig (hangparallel) zu begrünen. 	Zur Sicherung der anvisierten Qualitäten ist es erwünschenswert ein qualifiziertes Verfahren (Art. 422) durchzuführen.

Marginale	Art.	Normativer Inhalt	Kommentar / Hinweise
Erschliessungsgrundsätze	5	<ul style="list-style-type: none"> - Die Verkehrserschliessung erfolgt von der westlichen Arealseite ab Dorfstrasse. Eine Teilerschliessung ist über die ZöN E gestattet. - Für die Fussgängererschliessung ist eine durchgehende Verbindung ab Dorfstrasse über die ZöN E sicherzustellen. 	
Energie	6	Bei der Erstellung von Bauten und Anlagen ist auf eine sparsame und umweltschonende Verwendung von Energie zu achten.	
Lärmempfindlichkeitsstufe	7	ES II	Vgl. Art. 43 LSV.

ANHANG A3

ABKÜRZUNGEN

b) Gesetzesabkürzungen

BauG	Baugesetz des Kantons Bern vom 9. Juni 1985 (BSG 721.0)
BauV	Bauverordnung des Kantons Bern vom 6. März 1985 (BSG 721.1)
BewD	Dekret des Kantons Bern vom 22. März 1994 über das Baubewilligungsverfahren (BSG 725.1)
BGBB	Bundesgesetz über das bürgerliche Bodenrecht vom 4. Oktober 1991 (SR 211.412.11)
BR	Baureglement der Gemeinde
BSG	Bernische systematische Gesetzesammlung (abrufbar im Internet unter: www.sta.be.ch/belex/d/home.htm)
BUD	Kant. Baulandumlegungsdekret vom 12. Februar 1985 (BSG 728.1)
ChemRRV	Eidg. Verordnung zur Reduktion von Risiken beim Umgang mit bestimmten besonders gefährlichen Stoffen, Zubereitung und Gegenständen (Chemikalien-Risikoreduktions-Verordnung) vom 18. Mai 2005 (SR 814.81)
DPG	Kant. Denkmalpflegegesetz vom 8. September 1999 (BSG 426.41)
EG ZGB	Gesetz betreffend die Einführung des Schweizerischen Zivilgesetzbuches vom 28. Mai 1911 (BSG 211.1; siehe Anhang VIII)
EnG	Kant. Energiegesetz vom 26. Juni 1998 (BSG 741.1)
EnV	Kant. Energieverordnung vom 12. Januar 2003 (BSG 741.111)

FrSV	Eidg. Verordnung über den Umgang mit Organismen in der Umwelt vom
GBD	Kant. Grundeigentümerbeitragsdekret vom 12. Februar 1985 (BSG 732.123.44)
GG	Kant. Gemeindegesetz vom 20. Mai 1973 (BSG 170.11)
IVS	Inventar für historische Verkehrswege der Schweiz (www.ivs.admin.ch)
JWG	Kant. Gesetz über Jagd und Wildtierschutz vom 25. März 2002 (BSG 922.11)
KARCH	Koordinationsstelle für Amphibien- und Reptilienschutz in der Schweiz (www.karch.ch)
KLSV	Kantonale Lärmschutzverordnung vom 16. Mai 1990 (BSG 824.761)
KwaG	Kant. Waldgesetz vom 5. Mai 1997 (BSG 921.11)
LSV	Lärmschutzverordnung des Bundes vom 15. Dezember 1986 (SR 814.41)
NBRD	Kant. Dekret über das Normalbau-reglement vom 10. Februar 1970 (BSG 723.13)
NHG	Bundesgesetz über Natur- und Heimatschutz vom 1. Juli 1966 (SR 451)
NSchG	Kant. Naturschutzgesetz vom 15. September 1992 (BSG 426.11)
PFV	Kant. Planungsfinanzierungs-verordnung vom 10. Juni 1998 (BSG 706.111)
RPG	Bundesgesetz über die Raumplanung vom 22. Juni 1979 (SR 700)
RPV	Raumplanungsverordnung vom 28. Juni 2000 (SR 700.1)
SG	Kant. Strassengesetz vom 4. Juni 2008 (BSG 732.11)

SV	Kant. Strassenverordnung vom 29. Oktober 2008 (BSG 732.111.1)
SFG	Kant. Gesetz vom 6. Juni 1982 über See- und Flussufer (BSG 704.1)
SFV	Kant. See- und Flussuferverordnung vom 29. Juni 1983 (BSG 704.1)
SR	Systematische Rechtssammlung des Bundes (abrufbar im Internet unter: www.admin.ch/ch/d/sr/sr.html)
StGB	Strafgesetzbuch vom 21. Dezember 1937 (SR 311.0)
USG	Bundesgesetz über den Umweltschutz vom 17. Oktober 1983 (SR 814.01)
VRPG	Kant. Verwaltungsrechtspflegegesetz (BSG 155.21)
VOzUSG	Verordnung zum Bundesgesetz über den Umweltschutz
VVR	Kant. Verordnung über die Offenhaltung der Versorgungsrouten für Ausnahmetransporte vom 19. Dezember 1979 (BSG 732.123.31)
WaG	Waldgesetz vom 5. Mai 1997
WBG	Wasserbaugesetz des Kantons Bern vom 14. Februar 1989 (BSG 751.11)
ZGB	Schweizerische Zivilgesetzbuch vom 10. Dezember 1907 (SR 210)

ANHANG A4

SACHREGISTER

An- und Kleinbauten	Art. 212
Archäologische Schutzgebiete	Art. 524
Bauabstände	Art. 512
Baudenkmäler	Art. 521
Bäume	Art. 525
Baupolizeiliche Masse	Art. 512
Baupolizeiliche Vorschriften	Art. 512
Bauweise	Art. 412
Bauzonen	Art. 211/212
Bestandeszone Dorf	Art. 215
Dachaufbauten	Art. 414
Dachausbau	Art. 414
Dachgestaltung	Art. 414
Energie	Art. 432
Erhaltungszone Thali	Art. 214
Ersatzmassnahmen	Art. 541
Fachberatung	Art. 421
Fasadengestaltung	Art. 413
Fassadenhöhe traufseitig	Art. 212
Förderungsmassnahmen	Art. 542
Gebäudeabstand	Art. 212
Gebäudelänge	Art. 212
Gefahrengebiete	Art. 55
Geltungsbereich	Art. 101/102
Geschosse (Anzahl Vollgeschosse)	Art. 212
Gestaltung	Art. 411 ff.
Gestaltungsfreiheit	Art. 212
Gestaffelte Gebäude	Art. 212
Grenzabstände	Art. 212

Historische Verkehrswege	Art. 523
Inkrafttreten	Art. 602
Landschaftsschutzgebiet	Art. 531
Landwirtschaftszone	Art. 241
Mass der Nutzung	Art. 212
Mischzone	Art. 211/212
Offene Bauweise	Art. 412
Ortsbildschutzgebiete	Art. 511
Reklamen	Art. 416
Schlosszone	Art. 213
Schlussbestimmungen	Art. 601 ff.
Schutzgebiete	Art. 531
Strafbestimmungen	Art. 601
Umgebungsgestaltung	Art. 411 ff.
Unterirdische Bauten	Art. 512 b
Vorspringende Gebäudeteile	Art. 212
Widerhandlungen	Art. 601
Wohnzonen	Art. 211/212
Zone für öffentliche Nutzungen	Art. 221
Zone mit Planungspflicht	Art. 31
Zonenvorschriften	Art. 211/212